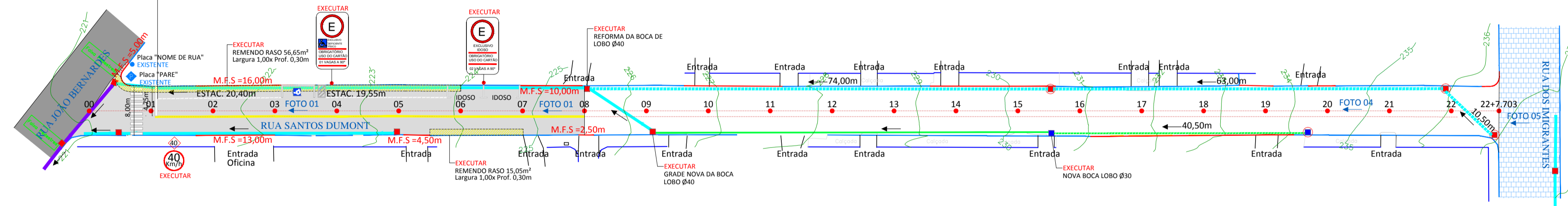


Estaca	Distância	Cotas do TERRENO
0	0.000	221.055
1	10.000	221.335
2	20.000	221.781
3	30.000	222.271
4	40.000	222.788
5	50.000	223.380
6	60.000	224.083
7	70.000	224.871
8	80.000	225.564
9	90.000	226.257
10	100.000	226.911
11	110.000	227.562
12	120.000	228.130
13	130.000	228.752
14	140.000	229.427
15	150.000	230.143
16	160.000	230.930
17	170.000	231.825
18	180.000	232.745
19	190.000	233.631
20	200.000	234.456
21	210.000	235.273
22	220.000	236.041
22+7.703	227.703	236.753

### PERFIL LONGITUDINAL

ESC. H: 1:500  
ESC. V.: 1:250



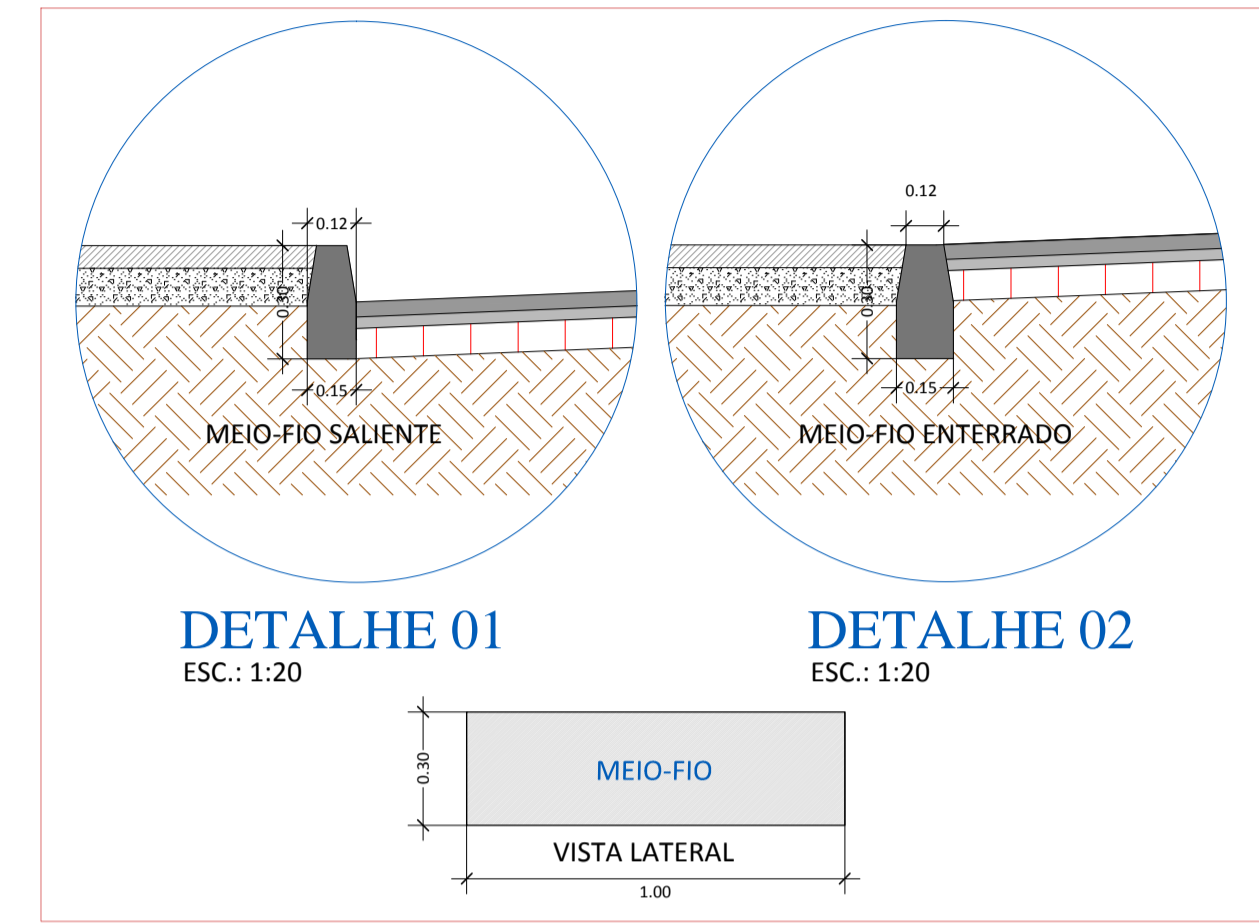
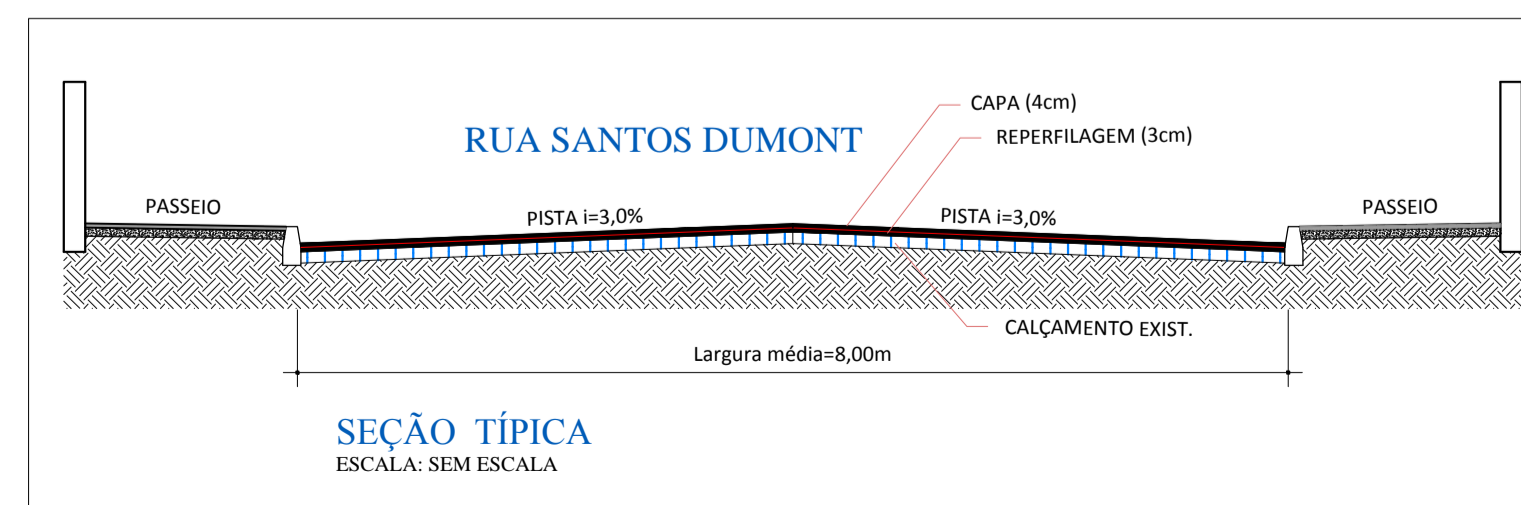
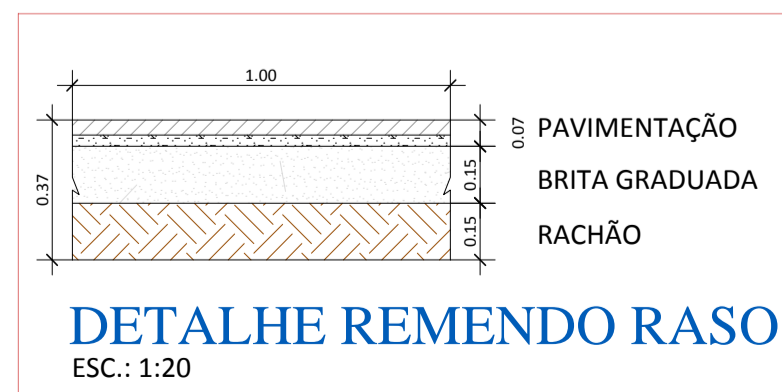
#### DADOS PROJETO:

- PAVIMENTAÇÃO SOBRE CALÇAMENTO:** REPERFILAGEM=646,45m<sup>2</sup>; CAPA ASFÁLTICA= 646,45m<sup>2</sup>; MEIO FIO SALIENTE=51,00m<sup>2</sup>; REMENDO RASO=71,70m<sup>2</sup>
- PLACA DE SINALIZAÇÃO:** PLACA "40KM" = 01 UND.; PLACA "IDOSO" = 01 UND.; PLACA "DEF.FÍSICO" = 01 UND.
- PINTURA DE SINALIZAÇÃO:** FAIXA DE ESTACIONAMENTO=39,95m; FAIXA DE SEGURANÇA (PARE)=4,75m; FAIXA DE PEDESTRE=8,00m; FAIXA AMARELA = 69,30x2=138,60m; PINTURA "IDOSO" (FAIXAS IDOSO)=8,00m; LETRAS "IDOSO" 3,65m X 0,65m = 2UND.; PINTURA "DEFICIENTE FÍSICO" PICTOGRAMA 1,20X1,20 = 1,44m<sup>2</sup>; PINTURA BRANCA (FAIXAS DEF. FÍS.)=19,50m
- DRENAGEM:** BOCA DE LOBO Ø40= 03 UND.; TUBULAÇÃO Ø40=147,50m; BOCA DE LOBO Ø30=02 UND.; REFORMA BL Ø40=01 UND.; REFORMA BL Ø30=01 UND.



### PLANIMETRIA

ESCALA: 1/500



### ASSOCIAÇÃO DOS MUNICÍPIOS DO ENTRE RIOS-SC

BOM JESUS DO OESTE-CABI-CAMPO ERE-CUNHA PORÁ-CUNHATAI-FLOR DO SERTÃO  
IRACEMINHA-MARAVILHA-MODELO-PALMITOS-RIQUEZA-RONDELANDIA-SALTINHO  
SANTA TEREZINHA DO PROGRESSO-SÃO MIGUEL DA BOA VISTA-SAUDADES-TIGRINHOS

ENDERECO:  
Av. Euclides da Cunha, 160 - Cx. P. 47 - Centro  
89.874-000 - MARAVILHA - Santa Catarina  
Fone/Fax: (0\*\*49)3664-0282 e-mail:engenharia@amerios.org.br  
CNPJ 00.961.206/0001-88

### MUNICÍPIO DE RIQUEZA - SC

### PROJETO DE PAVIMENTAÇÃO RUA SANTOS DUMONT

RESPONSÁVEL TÉCNICO:  
ENGENHEIRO CIVIL  
CREA/SC: 112213-2  
REG. NAC.: 2510463209

RAFAEL CASSOL BASSO

CARIMBO:

*Rafael Cassol Basso*  
CREA/SC 112213-2

ESPÉCIFICAÇÕES:  
PLANALTIMÉTRICO, PERFIL LONGITUDINAL  
SEÇÃO TIPO E DETALHE

PROPRIETÁRIO:  
MUNICÍPIO DE RIQUEZA-SC

ASS. PREFEITO:

RENALDO MUELLER

LOCAL:  
PERÍMETRO URBANO

Nº DESENHO: CAMILA GREGÓRIO RECH | DATA: ABRIL/2017 | ESCALA: INDICADA

FOLHA:  
**04**