



ESTADO DE SANTA CATARINA
PREFEITURA MUNICIPAL DE RIQUEZA

PUBLICADO NO QUADRO

MURAL EM 26/10/2012

CFE. LEI MUN 602/2012

D

LEI Nº 0610, DE 26 DE OUTUBRO DE 2012.

Aprova o Loteamento de Chácara Urbana de propriedade de Henrique Ernesto Gdaniet e seu cônjuge Zanilde Gdanietz e dá outras providências.

RENALDO MUELLER, Prefeito Municipal de Riqueza, Estado de Santa Catarina, usando da competência que lhe confere o Art. 64, III, da Lei Orgânica, FAZ saber que a Câmara Municipal de Vereadores votou e aprovou e eu sanciono e promulgo a seguinte Lei:

Art. 1º Fica aprovado o parcelamento do solo, na forma de LOTEAMENTO, do imóvel denominado de "CHÁCARA URBANA Nº 172, da cidade de Riqueza/SC e Comarca de Mondai/SC, com a área de 194.781,29 m² (cento e noventa e quatro mil, setecentos e oitenta e um metros e vinte e nove decímetros quadrados), com uma casa de madeira bruta, medindo 8,00 x 7,00 metros, em mau estado de conservação, matriculada no CRI da Comarca de Mondai/SC sob nº 14474", de propriedade de HERINQUE ERNESTO GDANIETZ e sua mulher ZANILDE GDANIETZ.

Art. 2º O parcelamento referido no artigo supra resultará na constituição dos lotes urbanos descritos e caracterizados nos Anexos I, o qual faz parte integrante da presente Lei.

Art. 3º A transferência dos imóveis deste loteamento à terceira pessoa será precedida da execução das obras de infra-estrutura (rede de água, energia elétrica, abertura de via pública e drenagem pluvial), incumbindo ao Município atestar a execução das obras.

Art. 4º As obras de infra-estrutura (rede de água, energia elétrica, abertura de via pública e drenagem pluvial) serão executadas de acordo com o cronograma constante do anexo II deste Lei.

Art. 5º A autorização de edificação, mediante a expedição de alvará de construção pelo Município, fica condicionada à execução da infra-estrutura (rede de água, energia elétrica, abertura de via pública e drenagem pluvial) pelo proprietário do imóvel.

Parágrafo Único: Enquanto pendente a execução das obras de infra-estrutura (rede de água, energia elétrica, abertura de via pública e drenagem pluvial), os imóveis relacionados no Anexo III desta Lei ficam caucionados em favor do Município como garantia à execução da infra-estrutura.

Art. 6º O parcelamento do imóvel descrito no artigo primeiro desta Lei acarreta o prolongamento de diversas Ruas, bem como a abertura de novas vias públicas, com a seguinte denominação:

Rua João Mari, 55 – Centro – CEP: 89.895-000 – Riqueza/SC

CNPJ: 95.988.309/0001-48 - Fone/Fax: 49 3675-0033 - E-mail: juridico.riqueza@cpnet.com.br



ESTADO DE SANTA CATARINA
PREFEITURA MUNICIPAL DE RIQUEZA

2

- a) RUA IRACEMA, com a área de 5.060,56 m² (cinco mil, sessenta metros e cinquenta e seis decímetros quadrados), definida no Projeto como área destinada à abertura da **Rua Iracema**;
- b) RUA EDUARDO DIEHL, com a área de 4.714,45 m² (quatro mil, setecentos e catorze metros e quarenta e cinco decímetros quadrados), definida no Projeto como área destinada à abertura da **Rua Eduardo Diehl**;
- c) RUA ANGELO SERAFINI, com a área de 2.686,41 m² (dois mil, seiscentos e oitenta e seis metros e quarenta e um decímetros quadrados), definida no Projeto como área destinada à abertura da **Rua Angelo Serafini**;
- d) RUA ELSA MUELLER, com a área de 4.236,80 m² (quatro mil, duzentos e trinta e seis metros e oitenta decímetros quadrados), definida no Projeto como área destinada à abertura da **Rua Elsa Mueller**;
- e) RUA LUIS BASSANI, com a área de 516,00 m² (quinhentos e dezesseis metros quadrados), definida no Projeto como área destinada à abertura da **Rua Luis Bassani**;
- f) RUA REINHARD PROCHNAU, com a área de 3.519,23 m² (três mil, quinhentos e dezenove metros e vinte e três decímetros quadrados), definida no Projeto como área destinada à abertura da **Rua Reinhard Prochnau**;
- g) RUA MICHAEL KREUZBERGER, com a área de 799,92 m² (setecentos e noventa e nove metros e noventa e dois decímetros quadrados), definida no Projeto como área destinada à abertura da **Rua Michael Kreuzberger**;
- h) TRAVESSA CARLOS CULMEY, com a área de 784,79 m² (setecentos e oitenta e quatro metros e setenta e nove decímetros quadrados), definida no Projeto como área destinada à abertura da **Travessa Carlos Culmey**;

Art. 7° Será transmitido (doado) ao Município de Riqueza, por instrumento doação, o lote urbano n° 40 (quarenta), da quadra n° 73 (setenta e três), com a finalidade de instalação e implantação de praça pública e/ou equipamentos comunitários:

Art. 8° Fica aprovado, com o cumprimento das normas ambientais, a compensação das áreas relativo à reserva legal e área verde, nos termos do mapa que acompanha o projeto de loteamento, cujo mapa deverá ser arquivado na Prefeitura Municipal.

Art. 9° Esta Lei entra em vigor na data de sua publicação.

Art. 10 Ficam revogadas as disposições em contrário.

Rua João Mari, 55 – Centro – CEP: 89.895-000 – Riqueza/SC


CNPJ: 95.988.309/0001-48 - Fone/Fax: 49 3675-0033 - E-mail: juridico.riqueza@cpnet.com.br





ESTADO DE SANTA CATARINA
PREFEITURA MUNICIPAL DE RIQUEZA


3

Riqueza - SC, 26 de Outubro de 2012.



RENALDO MUELLER
Prefeito Municipal


OLDEMAR BERNARDES
Secretário de Administração e Finanças


ADOLFO BORRÉ
Secretário da Educação


DIRCEU ANTÔNIO PERONDI
Secretário de Saúde e Promoção Social


SADI ANTÔNIO SAUGO
Secretário da Agricultura


VALMOR RIGO
Secretário de Obras, Serviços
Públicos e Transportes



Anexo I

Lei nº 0610, de 26 de Outubro de 2012

MEMORIAL DESCRITIVO

Refere-se o presente Memorial Descritivo, ao **LOTEAMENTO** do imóvel denominado de **CHÁCARA URBANA N° 172** (cento e setenta e dois), da Cidade de Riqueza e Comarca de Mondai, SC, com a área de **194.781,29 m²** (cento e noventa e quatro mil, setecentos e oitenta e um metros e vinte e nove decímetros quadrados), com uma casa de madeira bruta, medindo 8,00 x 7,00 metros, em mau estado de conservação, de propriedade de HERINQUE ERNESTO GDANIETZ e sua mulher ZANILDE GDANIETZ, conforme Matrícula N° 14474, Livro N° 2, do Cartório de Registros de Imóveis da Comarca de Mondai, SC.

LOTEAMENTO GDANIETZ 02

O Loteamento Gdanietz 02 destina-se para fins predominantemente residenciais.

DA ÁREA LOTEADA

A área útil total loteada é de 84.273,31m² (**43,27% do total da área**), sendo ela dividida da seguinte forma:

RUAS: 22.318,16m² representam 26,48%, da área loteada.

ÁREA VERDE: 4.903,60 m² representam 5,82%, da área loteada.

ÁREA INSTITUCIONAL: 3.601,00 m² representam 4,27%, da área loteada.

LOTES URBANOS: 53.450,55m² representam 63,43%, da área loteada.

ÁREA DE PRESERVAÇÃO PERMANENTE (APP): 7.731,80m² representam 3,97% do total da área da matrícula.

ÁREA REMANESCENTE: 102.776,18 m² representam 52,76% do total da área da matrícula, portanto não inclusa na área loteada.

Rua João Mari, 55 – Centro – CEP: 89.895-000 – Riqueza/SC

CNPJ 95.988.309/0001-48 - Fone/Fax: 49 3675-0033 - E-mail: juridico.riqueza@cpnet.com.br



DAS RUAS

A área de 22.318,16m² (vinte e dois mil, trezentos e dezoito metros e dezesseis decímetros quadrados), o que corresponde a 26,48% do loteamento, será destinada para abertura das ruas, conforme abaixo relacionado:

I - **Rua Iracema**, com a área de **5.060,56 m²**, que corresponde a 6,00% do Loteamento.

II - **Rua Eduardo Diehl**, com a área de **4.714,45 m²**, que corresponde a 5,59% do Loteamento.

III - **Rua Ângelo Serafini**, com a área de **2.686,41 m²**, que corresponde a 3,49% da área loteada.

IV - **Rua Elsa Mueller**, com a área de **4.236,80 m²**, que corresponde a 5,03% da área loteada.

V - **Rua Luis Bassani**, com a área de **516,00 m²**, que corresponde a 0,61% da área loteada.

VI - **Rua Reinhard Prochnau**, com a área de **3.519,23 m²**, que corresponde a 4,18% da área loteada.

VII - **Rua Michael Kreuzberger**, com a área de **799,92 m²**, que corresponde a 0,95% da área loteada.

VIII - **Rua Travessa Carlos Culmey**, com a área de **784,79 m²**, que corresponde a 0,93% da área loteada.

DESCRIÇÃO DAS RUAS

I - a área destinada ao **prolongamento da Rua Iracema**, absorverá a parcela denominada **PARTE DA CHÁCARA URBANA N° 172** (cento e setenta e dois), da cidade de Riqueza -SC., com a área de **5.060,56 m²** (cinco mil, sessenta metros e cinquenta e seis decímetros quadrados), sem edificações, confrontando: Ao **NORTE**, em 16,23 metros, com a Rua Iracema; Ao **LESTE**, em 20,40 metros, com o Lote Urbano N° 01; em 15,78 + 101,16 metros, com a Quadra n° 61; em 12,00 metros, com uma secção transversal perpendicular da Rua Ângelo Serafini; e, em 164,50 metros, com a Quadra n° 74; Ao **SUL**, em 16,00 metros, com uma secção transversal longitudinal da Rua Elsa Mueller; Ao **OESTE**, em 164,50 metros, com a Quadra n° 75; em 12,00 metros, com uma secção transversal perpendicular da Rua Ângelo Serafini; e em 102,01 + 40,28 metros, com a Quadra n° 73.

II - a área destinada ao **prolongamento da Rua Eduardo Diehl**, absorverá a parcela denominada **PARTE DA CHÁCARA URBANA N° 172** (cento e setenta e dois), da cidade de Riqueza -SC., com a área de **4.714,45 m²** (quatro mil, setecentos e catorze metros e quarenta e cinco decímetros quadra-



ESTADO DE SANTA CATARINA
PREFEITURA MUNICIPAL DE RIQUEZA

6

dos), sem edificações, confrontando: Ao **NOROESTE**, em 16,48 metros, com a Rua Eduardo Diehl; Ao **NORDESTE**, em 53,33 metros, com a Quadra n° 73; em 8,00 metros, com uma secção transversal oblíqua da Travessa Carlos Culmey; em 93,39 metros, com a Quadra n° 72; Ao **LESTE**, em 12,90 metros, com uma secção transversal oblíqua da Rua Ângelo Serafini; em 138,82 metros, com a Quadra n° 76; Ao **SUL**, em 16,00 metros, com uma secção transversal longitudinal da Rua Elsa Mueller; Ao **OESTE**, em 130,61 metros, com a quadra n° 77; e em 13,35 metros, com uma secção transversal oblíqua da Rua Ângelo Serafini; Ao **SUDOESTE**, em 63,60 metros, com a quadra n° 71; em 12,51 metros, com uma secção transversal oblíqua da Rua Michael Kreuzberger; em 71,35 metros, com a quadra n° 71.

OBS: A Rua Eduardo Diehl usará 758,50m², de área de preservação permanente.

III - a área destinada ao **prolongamento da Rua Ângelo Serafini**, absorverá a parcela denominada **PARTE DA CHÁCARA URBANA N° 172** (cento e setenta e dois), da cidade de Riqueza -SC., com a área de **2.686,41 m²** (dois mil, seiscentos e oitenta e seis metros e quarenta e um decímetros quadrados), sem edificações; sendo que:

(a) a área de **737,04 m²** (setecentos e trinta e sete metros e quatro decímetros quadrados), confronta: Ao **NORTE**, em 61,49 metros, com a quadra n° 61; Ao **LESTE**, em 12,00 metros, com a Rua Luis Bassani; Ao **SUL**, em 61,35 metros, com quadra n° 74; Ao **OESTE**, em 12,00 metros, com a Rua Iracema.

(b) a área de **672,00 m²** (seiscentos e setenta e dois metros quadrados), confronta: Ao **NORTE**, em 56,00 metros, com a quadra n°73; Ao **LESTE**, em 12,00 metros, com a Rua Iracema; Ao **SUL**, em 56,00 metros, com quadra n° 75; Ao **OESTE**, em 12,00 metros, com a Rua Reinhard Prochnau.

(c) a área de **668,82 m²** (seiscentos e sessenta e oito metros e oitenta e dois decímetros quadrados), confronta: Ao **NOROESTE**, em 56,16 metros, com a quadra n° 72; Ao **LESTE**, em 13,23 metros, com a Rua Reinhard Prochnau; Ao **SUDESTE**, em 55,31 metros, com quadra n° 76; Ao **OESTE**, em 12,90 metros, com a Rua Eduardo Diehl.

(d) a área de **608,55 m²** (seiscentos e oito metros e cinquenta e cinco decímetros quadrados), confronta: Ao **NOROESTE**, em 15,27 + 39,52 metros, com a quadra n° 71; Ao **LESTE**, em 13,35 metros, com a Rua Eduardo Diehl; Ao **SUDESTE**, em 31,36 + 15,27 metros, com quadra n° 77; Ao **OESTE**, com o Arroio Riqueza.

OBS: A Rua Ângelo Serafini usará 183,25m², de área de preservação permanente.

IV - a área destinada à **abertura da Rua Elsa Mueller**, absorverá a parcela denominada **PARTE DA CHÁCARA URBANA N° 172** (cento e setenta e dois), da cidade de Riqueza -SC., com a área de **4.236,80 m²** (quatro mil, duzentos e trinta e seis metros e oitenta decímetros quadrados), sem edificações, confrontando: Ao **NORTE**, em 264,80 metros, com a quadra n° 77 (em 40,80m); com a secção transversal perpendicular da Rua Eduardo Diehl (em 16,00m); com a quadra n° 76 (em 52,00m); com a secção transversal perpendicular da Rua Reinhard Prochnau (em 12,00m); com a quadra n° 75 (em 56,00m); com a secção transversal perpendicular da Rua Iracema (em 16,00m); com a quadra n° 74 (em 60,00m); e a secção

Rua João Mari, 55 - Centro - CEP: 89.895-000 - Riqueza/SC

CNPJ: 95.988.309/0001-48 - Fone/Fax: 49 3675-0033 - E-mail: juridico.riqueza@cpnet.com.br



ESTADO DE SANTA CATARINA
PREFEITURA MUNICIPAL DE RIQUEZA

7

transversal perpendicular da Rua Luis Bassani (em 12,00m); Ao **LESTE**, em 16,00 metros, com parte da Chácara Urbana N° 172, com frente para a Rua Elsa Mueller; Ao **SUL**, em 264,80 metros, com Chácara Urbana N° 172; Ao **OESTE**, em 16,00 metros, com a Chácara Urbana N° 172.

V - a área destinada ao **prolongamento da Rua Luis Bassani**, absorverá a parcela denominada **PARTE DA CHÁCARA URBANA N° 172** (cento e setenta e dois), da cidade de Riqueza - SC, com a área de **516,00 m²** (quinhentos e dezesseis metros quadrados), sem edificações, confrontando: Ao **NORTE**, em 12,00 metros, com a Rua Luis Bassani; Ao **LESTE**, em 43,00 metros, com o Lote Urbano N° 309, da quadra n° 60, com frente para a Rua Frederico Loman Rheinheimer (em 28,95m); e, com a Chácara Urbana N° 172, com frente para a Rua Elsa Mueller (em 14,05m); Ao **SUL**, em 12,00 metros, com a secção transversal longitudinal da Rua Elsa Mueller; Ao **OESTE**, em 43,00 metros, com a quadra n° 74.

VI - a área destinada à **abertura da Rua Reinhard Prochnau**, absorverá a parcela denominada **PARTE DA CHÁCARA URBANA N° 172** (cento e setenta e dois), da cidade de Riqueza - SC, com a área de **3.519,23 m²** (três mil, quinhentos e dezenove metros e vinte e três decímetros quadrados), sem edificações, confrontando: Ao **NORTE**, em 12,00 metros, com a quadra n° 73; Ao **LESTE**, em 116,98 metros, com a quadra n° 73; em 12,00 metros, com uma secção transversal oblíqua da Rua Ângelo Serafini; e, em 164,50 metros, com a quadra n° 75; Ao **SUL**, em 12,00 metros, com a secção transversal longitudinal da Rua Elsa Mueller; Ao **OESTE**, em 162,66 metros, com a quadra n° 76; em 13,23 metros, com uma secção transversal oblíqua da Rua Ângelo Serafini; em 96,27 metros, com a quadra n° 72; e em 20,80 metros, com uma secção transversal perpendicular da Travessa Carlos Culmey.

VII - a área destinada à **abertura da Rua Michael Kreuzberger**, absorverá a parcela denominada **PARTE DA CHÁCARA URBANA N° 172** (cento e setenta e dois), da cidade de Riqueza -SC., com a área de **799,92 m²** (setecentos e noventa e nove metros e noventa e dois decímetros quadrados), sem edificações, confrontando: Ao **NOROESTE**, em 68,75 metros, com a quadra n° 71; Ao **NORDESTE**, em 12,51 metros, com a Rua Eduardo Diehl; Ao **SUDESTE**, em 64,57 metros, com a quadra n° 71; Ao **SUDOESTE**, em 12,00 metros, com a quadra n° 71.

VIII - a área destinada à **abertura da Travessa Carlos Culmey**, absorverá a parcela denominada **PARTE DA CHÁCARA URBANA N° 172** (cento e setenta e dois), da cidade de Riqueza -SC., com a área de **784,79 m²** (setecentos e oitenta e quatro metros e setenta e nove decímetros quadrados), sem edificações, confrontando: Ao **NOROESTE**, em 14,10 + 15,23 + 37,47 metros, em linha quebradas, com a quadra n° 73; Ao **NORTE**, em 11,60 metros, com a quadra n° 73; Ao **LESTE**, em 20,80 metros, com a Rua Reinhard Prochnau; Ao **SUDESTE**, em 18,97 + 18,22 + 15,64 metros, com a quadra n° 72; Ao **OESTE**, em 8,00 metros, com a Rua Eduardo Diehl.

Obs: A Travessa Carlos Culmey, usará 474,25 m², de área de preservação permanente.

Rua João Mari, 55 - Centro - CEP: 89.895-000 - Riqueza/SC

CNPJ: 95.988.309/0001-48 - Fone/Fax: 49 3675-0033 - E-mail: juridico.riqueza@cpnet.com.br



DAS ÁREAS VERDES

A área de 4.903,60 m² (quatro mil, novecentos e três metros e sessenta decímetros quadrados), o que corresponde a 5,82% da área loteada, será destinada a área verde.

1 - **LOTE URBANO N° 43** (quarenta e três), da Quadra N° 71, do Loteamento Gdanielz 02, com frente para a Rua Eduardo Diehl, na cidade de Riqueza e Comarca de Mondai, SC, distante 27,80 metros, da esquina que faz a Rua Eduardo Diehl com a Rua Michael Kreuzberger, com a área de **526,40 m²** (quinhentos e vinte e seis metros e quarenta decímetros quadrados), sem edificações, confrontando: Ao **NOROESTE**, em 2,91 + 4,86 + 3,64 + 13,26 + 13,24 + 8,53 + 10,16 metros, com parte do Lote Urbano N° 42, da mesma quadra, com frente para a Rua Eduardo Diehl; Ao **NORDESTE**, em 4,01 + 4,80 + 4,56 + 6,07 + 7,46 metros, com o Lote Urbano N° 42, da mesma quadra, com frente para a Rua Eduardo Diehl; Ao **SUDESTE**, em 71,39 metros, com o Lote Urbano N° 57, da mesma quadra, com frente para a Rua Eduardo Diehl (em 27,00m); e, com os Lotes Urbanos n° 112, 126 e 140, todos da mesma quadra, com frente para a Rua Michael Kreuzberger (respectivamente em 20,39m, 13,74m e 10,26m).

2 - **LOTE URBANO N° 130** (cento e trinta), da Quadra n° 60, do Loteamento Gdanielz 02, com frente para a Rua Elsa Mueller, na cidade de Riqueza e Comarca de Mondai, SC, com a área de **4.377,20 m²** (quatro mil, trezentos e setenta e sete metros e vinte decímetros quadrados), sem edificações, confrontando: Ao **NORTE**, em 130,30 metros, com a Rua Elsa Mueller, onde faz frente; Ao **LESTE**, em 33,00 metros, com a Chácara Urbana N° 172, com frente para a Rua Elsa Mueller; Ao **SUL**, em 135,00 metros, com a Chácara Urbana N° 172, com frente para a Rua Elsa Mueller; Ao **OESTE**, em 33,33 metros, com a Chácara Urbana N° 172, com frente para a Rua Elsa Mueller.

OBS: O Lote Urbano N° 130, usará 2.977,70m², de área Reserva Legal para compor a área verde do lote.

DA ÁREA INSTITUCIONAL

A área de 3.601,00 m² (três mil, seiscentos e um metros quadrados), o que corresponde a 4,27% da área loteada, será destinada a área institucional.

1 - **LOTE URBANO N° 40** (quarenta), da Quadra N° 73, do Loteamento Gdanielz 02, com frente para a Rua Reinhard Prochnau, na cidade de Riqueza e Comarca de Mondai, SC, distante 97,68 metros, da esquina que faz a Rua Reinhard Prochnau com a Rua Ângelo Serafini, com a área de **3.601,00 m²** (três mil, seiscentos e um metros quadrados), com uma casa de madeira bruta, medindo 8,00 x 7,00 metros, em mau estado de conservação, confrontando: Ao **NOROESTE**, em 23,88 metros, com parte da Parte da Chácara Urbana N° 172, com frente para a Rua Eduardo Diehl; Ao **NORTE**, em 56,50 metros, com parte do Lote Urbano "A" (em 7,50m), e com os Lotes Urbanos "B", 15 e "C" (respectivamente em 10,00 m, 10,50m e 28,50m), todos da quadra n° 10, com frente para a Avenida José Bres-

Rua João Mari, 55 - Centro - CEP: 89.895-000 - Riqueza/SC

CNPJ: 95.988.309/0001-48 - Fone/Fax: 49 3675-0033 - E-mail: juridico.riqueza@cpnet.com.br



ESTADO DE SANTA CATARINA
PREFEITURA MUNICIPAL DE RIQUEZA

9

san; Ao **LESTE**, em 40,28 metros, com a Rua Iracema; Ao **SUL**, em 59,83 metros, com o Lote Urbano N° 72, da mesma quadra, com frente para a Rua Reinhard Prochnau; e em 8,60 metros, com a Rua Reinhard Prochnau; Ao **OESTE**, em 19,30 metros, com a Rua Reinhard Prochnau, onde faz frente; e em 33,11 metros, com o Lote Urbano N° 338, da mesma quadra, com frente para a Travessa Carlos Culmey.

DOS LOTES

A área de 53.450,55m² (cinquenta e três mil, quatrocentos e cinquenta metros e cinquenta e cinco decímetros quadrados), o que corresponde 63,43% da área loteada, será destinada para os Lotes Urbanos.

O presente Loteamento é constituído de 120 (cento e vinte) Lotes Urbanos, divididos em 8 (oito) quadras, sendo elas: Quadra n° 61, 71, 72, 73, 74, 75, 76 e 77, a seguir descritos:

DA QUADRA N° 61

1 - **LOTE URBANO N° 34** (trinta e quatro), da Quadra N° 61, do Loteamento Gdanietz 02, com frente para a Rua Luis Bassani, na cidade de Riqueza e Comarca de Mondaí, SC, distante 87,00 metros, da esquina que faz a Rua Luis Bassani com a Rua Ângelo Serafini, com a área de **698,50m²** (seiscentos e noventa e oito metros e cinquenta decímetros quadrados), sem edificações, confrontando: Ao **NORTE**, em 16,00 metros, com parte do Lote Urbano N° 01, da mesma quadra, com frente para a Rua Iracema; e, em 9,57 metros, com parte do Lote Urbano N° 22, da Quadra n° 59, com frente para a Avenida José Bressan; Ao **LESTE**, em 13,34 (em curva) + 19,96 metros, com a Rua Luis Bassani, onde faz frente; Ao **SUL**, em 30,00 metros, com o Lote Urbano N° 49, da mesma quadra, com frente para a Rua Luis Bassani; Ao **OESTE**, em 20,29 metros, com os Lotes Urbanos N°s 283 (em 10,11m) e 300 (em 10,18m), ambos da mesma quadra, com frente para a Rua Iracema; e, em 20,00 metros, com o Lote Urbano N° 01, da mesma quadra, com frente para a Rua Iracema.

2 - **LOTE URBANO N° 49** (quarenta e nove), da Quadra N° 61, do Loteamento Gdanietz 02, com frente para a Rua Luis Bassani, na cidade de Riqueza e Comarca de Mondaí, SC, distante 72,50 metros, da esquina que faz a Rua Luis Bassani com a Rua Ângelo Serafini, com a área de **435,00 m²** (quatrocentos e trinta e cinco metros quadrados), sem edificações, confrontando: Ao **NORTE**, em 30,00 metros, com o Lote Urbano N° 34, da mesma quadra, com frente para a Rua Luis Bassani; Ao **LESTE**, em 14,50 metros, com a Rua Luis Bassani, onde faz frente; Ao **SUL**, em 30,00 metros, com o Lote Urbano N° 63, da mesma quadra, com frente para a Rua Luis Bassani; Ao **OESTE**, em 14,50 metros, com o Lote Urbano N° 270, da mesma quadra, com frente para a Rua Iracema.

3 - **LOTE URBANO N° 63** (sessenta e três), da Quadra N° 61, do Loteamento Gdanietz 02, com frente para a Rua Luis Bassani, cidade de Riqueza e Comarca de Mondaí, SC, distante 58,00 metros, da esquina que faz a Rua

Rua João Mari, 55 - Centro - CEP: 89.895-000 - Riqueza/SC

CNPJ: 95.988.309/0001-48 - Fone/Fax: 49 3675-0033 - E-mail: juridico.riqueza@cpnet.com.br



ESTADO DE SANTA CATARINA
PREFEITURA MUNICIPAL DE RIQUEZA

10

Luis Bassani com a Rua Ângelo Serafini, com a área de **435,00 m²** (quatrocentos e trinta e cinco metros quadrados), sem edificações, confrontando: Ao **NORTE**, em 30,00 metros, com o Lote Urbano N° 49, da mesma quadra, com frente para a Rua Luis Bassani; Ao **LESTE**, em 14,50 metros, com a Rua Luis Bassani, onde faz frente; Ao **SUL**, em 30,00 metros, com o Lote Urbano N° 78, da mesma quadra, com frente para a Rua Luis Bassani; Ao **OESTE**, em 14,50 metros, com o Lote Urbano N° 255, da mesma quadra, com frente para a Rua Iracema.

4- **LOTE URBANO N° 78** (setenta e oito), da Quadra N° 61, do Loteamento Gdanielz 02, com frente para a Rua Luis Bassani, na cidade de Riqueza e Comarca de Mondaí, SC, distante 43,50 metros, da esquina que faz Rua Luis Bassani com a Rua Ângelo Serafini, com a área de **435,00 m²** (quatrocentos e trinta e cinco metros quadrados), sem edificações, confrontando: Ao **NORTE**, em 30,00 metros, com o Lote Urbano N° 63, da mesma quadra, com frente para a Rua Luis Bassani; Ao **LESTE**, em 14,50 metros, com a Rua Luis Bassani, onde faz frente; Ao **SUL**, em 30,00 metros, com o Lote Urbano N° 92, da mesma quadra, com frente para a Rua Luis Bassani; Ao **OESTE**, em 14,50 metros, com o Lote Urbano N° 241, da mesma quadra, com frente para a Rua Iracema.

5 - **LOTE URBANO N° 92** (noventa e dois), da Quadra N° 61, do Loteamento Gdanielz 02, com frente para a Rua Luis Bassani, na cidade de Riqueza e Comarca de Mondaí, SC, distante 29,00 metros, da esquina que faz a Rua Luis Bassani com a Rua Ângelo Serafini, com a área de **435,00 m²** (quatrocentos e trinta e cinco metros quadrados), sem edificações, confrontando: Ao **NORTE**, em 30,00 metros, com o Lote Urbano N° 78, da mesma quadra, com frente para a Rua Luis Bassani; Ao **LESTE**, em 14,50 metros, com a Rua Luis Bassani, onde faz frente; Ao **SUL**, em 30,00 metros, com o Lote Urbano N° 107, da mesma Quadra, com frente para a Rua Luis Bassani; Ao **OESTE**, em 14,50 metros, com o Lote Urbano N° 226, da mesma quadra, com frente para a Rua Iracema.

6 - **LOTE URBANO N° 107** (cento e sete), da Quadra N° 61, do Loteamento Gdanielz 02, com frente para a Rua Bassani, na cidade de Riqueza e Comarca de Mondaí, SC, distante 14,50 metros da esquina que faz a Rua Luis Bassani com a Rua Ângelo Serafini, com a área de **435,00 m²** (quatrocentos e trinta e cinco metros quadrados), sem edificações, confrontando: Ao **NORTE**, em 30,00 metros, com o Lote Urbano N° 92, da mesma quadra, com frente para a Rua Luis Bassani; Ao **LESTE**, em 14,50 metros, com a Rua Luis Bassani, onde faz frente; Ao **SUL**, em 30,00 metros, com o Lote Urbano N° 151, da mesma quadra, com frente para a Rua Luis Bassani; Ao **OESTE**, em 14,50 metros, com o Lote Urbano N° 212, da mesma quadra, com frente para a Rua Iracema.

7 - **LOTE URBANO N° 151** (cento e cinquenta e um), da Quadra N° 61, do Loteamento Gdanielz 02, com frente para a Rua Luis Bassani, na cidade de Riqueza e Comarca de Mondaí, SC, situado na esquina que faz a Rua Luis Bassani com a Rua Ângelo Serafini, com a área de **435,00 m²** (quatrocentos e trinta e cinco metros quadrados), sem edificações, confrontando: Ao **NORTE**, em 30,00 metros, com o Lote Urbano N° 107, da mesma quadra, com frente para a Rua Luis Bassani; Ao **LESTE**, em 14,50

Rua João Mari, 55 - Centro - CEP: 89.895-000 - Riqueza/SC

CNPJ: 95.988.309/0001-48 - Fone/Fax: 49 3675-0033 - E-mail: juridico.riqueza@cpnet.com.br



ESTADO DE SANTA CATARINA
PREFEITURA MUNICIPAL DE RIQUEZA

11

metros, com a Rua Luis Bassani, onde faz frente; Ao **SUL**, em 30,00 metros, com a Rua Ângelo Serafini; Ao **OESTE**, em 14,50 metros, com o Lote Urbano N° 197, da mesma quadra, com frente para a Rua Iracema.

8 - **LOTE URBANO N° 197** (cento e noventa e sete), da Quadra N° 61, do Loteamento Gdanielz 02, com frente para a Rua Iracema, na cidade de Riqueza e Comarca de Mondaí, SC, situado na esquina que faz a Rua Iracema com a Rua Ângelo Serafini, com a área de **457,70m²** (quatrocentos e cinquenta e sete metros e setenta decímetros quadrados), sem edificações, confrontando: Ao **NORTE**, em 31,65 metros, com o Lote Urbano N° 212, da mesma quadra, com frente para a Rua Iracema; Ao **LESTE**, em 14,50 metros, com o Lote Urbano N° 151, da mesma quadra, com frente para a Rua Luis Bassani; Ao **SUL**, em 31,49 metros, com a Rua Ângelo Serafini; Ao **OESTE**, em 14,50 metros, com a Rua Iracema, onde faz frente.

9 - **LOTE URBANO N° 212** (duzentos e doze), da Quadra N° 61, do Loteamento Gdanielz 02, com frente para a Rua Iracema, na cidade de Riqueza e Comarca de Mondaí, SC, distante 14,50 metros, da esquina que faz a Rua Iracema com a Rua Ângelo Serafini, com a área de **460,10 m²** (quatrocentos e sessenta metros e dez decímetros quadrados), sem edificações, confrontando: Ao **NORTE**, em 31,81 metros, com o Lote Urbano N° 226, da mesma quadra, com frente para a Rua Iracema; Ao **LESTE**, em 14,50 metros, com o Lote Urbano N° 107, da mesma quadra, com frente para a Rua Luis Bassani; Ao **SUL**, em 31,65 metros, com o Lote Urbano N° 197, da mesma quadra, com frente para a Rua Iracema; Ao **OESTE**, em 14,50 metros, com a Rua Iracema, onde faz frente.

10 - **LOTE URBANO N° 226** (duzentos e vinte e seis), da Quadra N° 61, do Loteamento Gdanielz 02, com frente para a Rua Iracema, cidade de Riqueza e Comarca de Mondaí, SC, distante 29,00 metros, da esquina que faz a Rua Iracema com a Rua Ângelo Serafini, com a área de **462,40 m²** (quatrocentos e sessenta e dois metros e quarenta decímetros quadrados), sem edificações, confrontando: Ao **NORTE**, em 31,97 metros, com o Lote Urbano N° 241, da mesma quadra, com frente para a Rua Iracema; Ao **LESTE**, em 14,50 metros, com o Lote Urbano N° 92, da mesma quadra, com frente para a Rua Luis Bassani; Ao **SUL**, em 31,81 metros, com o Lote Urbano N° 212, da mesma quadra, com frente para a Rua Iracema; Ao **OESTE**, em 14,50 metros, com a Rua Iracema, onde faz frente.

11 - **LOTE URBANO N° 241** (duzentos e quarenta e um), da Quadra N° 61, do Loteamento Gdanielz 02, com frente para a Rua Iracema, na cidade de Riqueza e Comarca de Mondaí, SC, distante 43,50 metros, da esquina que faz Rua Iracema com a Rua Ângelo Serafini, com a área de **464,70 m²** (quatrocentos e sessenta e quatro metros e setenta decímetros quadrados), sem edificações, confrontando: Ao **NORTE**, em 32,13 metros, com o Lote Urbano N° 255, da mesma quadra, com frente para a Rua Iracema; Ao **LESTE**, em 14,50 metros, com o Lote Urbano N° 78, da mesma quadra, com frente para a Rua Luis Bassani; Ao **SUL**, em 31,97 metros, com o Lote Urbano N° 226, da mesma quadra, com frente para a Rua Iracema; Ao **OESTE**, em 14,50 metros, com a Rua Iracema, onde faz frente.

12 - **LOTE URBANO N° 255** (duzentos e cinquenta e cinco), da Quadra N° 61, do Loteamento Gdanielz 02, com frente para a Rua Iracema, na cida-

Rua João Mari, 55 - Centro - CEP: 89.895-000 - Riqueza/SC

CNPJ: 95.988.309/0001-48 - Fone/Fax: 49 3675-0033 - E-mail: juridico.riqueza@cpnet.com.br



ESTADO DE SANTA CATARINA
PREFEITURA MUNICIPAL DE RIQUEZA

12

de de Riqueza e Comarca de Mondai, SC, distante 58,00 metros, da esquina que faz a Rua Iracema com a Rua Ângelo Serafini, com a área de **467,10 m²** (quatrocentos e sessenta e sete metros e dez décimos quadrados), sem edificações, confrontando: Ao **NORTE**, em 32,29 metros, com o Lote Urbano N° 270, da mesma quadra, com frente para a Rua Iracema; Ao **LESTE**, em 14,50 metros, com o Lote Urbano N° 63, da mesma quadra, com frente para a Rua Luis Bassani; Ao **SUL**, em 32,13 metros, com o Lote Urbano N° 241, da mesma quadra, com frente para a Rua Iracema; Ao **OESTE**, em 14,50 metros, com a Rua Iracema, onde faz frente.

13 - **LOTE URBANO N° 270** (duzentos e setenta), da Quadra N° 61, do Loteamento Gdanielz 02, com frente para a Rua Iracema, na cidade de Riqueza e Comarca de Mondai, SC, distante 72,50 metros, da esquina que faz a Rua Iracema com a Rua Ângelo Serafini, com a área de **469,40 m²** (quatrocentos e sessenta e nove metros e quarenta décimos quadrados), sem edificações, confrontando: Ao **NORTE**, em 32,45 metros, com o Lote Urbano N° 283, da mesma quadra, com frente para a Rua Iracema; Ao **LESTE**, em 14,50 metros, com o Lote Urbano N° 49, da mesma quadra, com frente para a Rua Luis Bassani; Ao **SUL**, em 32,29 metros, com o Lote Urbano N° 255, da mesma quadra, com frente para a Rua Iracema; Ao **OESTE**, em 14,50 metros, com a Rua Iracema, onde faz frente.

14 - **LOTE URBANO N° 283** (duzentos e oitenta e três), da Quadra N° 61, do Loteamento Gdanielz 02, com frente para a Rua Iracema, na cidade de Riqueza e Comarca de Mondai, SC, distante 85,50 metros, da esquina que faz a Rua Iracema com a Rua Ângelo Serafini, com a área de **375,70 m²** (trezentos e setenta e cinco metros e setenta décimos quadrados), sem edificações, confrontando: Ao **NORTE**, em 32,73 metros, com o Lote Urbano N° 300, da mesma quadra, com frente para a Rua Iracema; Ao **LESTE**, em 10,11 metros, com parte do Lote Urbano N° 34, da mesma quadra, com frente para a Rua Luis Bassani; Ao **SUL**, em 32,45 metros, com o Lote Urbano N° 270, da mesma quadra, com frente para a Rua Iracema; Ao **OESTE**, em 13,00 metros, com a Rua Iracema, onde faz frente.

15 - **LOTE URBANO N° 300** (trezentos), da Quadra N° 61, do Loteamento Gdanielz 02, com frente para a Rua Iracema, na cidade de Riqueza e Comarca de Mondai, SC, distante 73,20 metros, da esquina que faz a Rua Iracema com a Avenida José Bressan, com a área de **435,10 m²** (quatrocentos e trinta e cinco metros e dez décimos quadrados), sem edificações, confrontando: Ao **NORTE**, em 32,25 metros, com parte do Lote Urbano N° 01, da mesma quadra, com frente para a Rua Iracema; Ao **LESTE**, em 10,18 metros, com parte do Lote Urbano N° 34, da mesma quadra, com frente para a Rua Luis Bassani; Ao **SUL**, em 32,73 metros, com o Lote Urbano N° 283, da mesma quadra, com frente para a Rua Iracema; Ao **OESTE**, em 1,16 + 15,78 metros, com a Rua Iracema, onde faz frente.

DA QUADRA N° 71

16- **LOTE URBANO N° 57** (cinqüenta e sete), da Quadra N° 71, do Loteamento Gdanielz 02, com frente para a Rua Eduardo Diehl, na cidade de Riqueza e Comarca de Mondai, SC, distante 13,80 metros, da esquina que

Rua João Mari, 55 - Centro - CEP: 89.895-000 - Riqueza/SC

CNPJ: 95.988.309/0001-48 - Fone/Fax: 49 3675-0033 - E-mail: juridico.riqueza@cpnet.com.br



ESTADO DE SANTA CATARINA
PREFEITURA MUNICIPAL DE RIQUEZA

13

faz a Rua Eduardo Diehl como Rua Michael Kreuzberger, com a área de **378,00 m²** (trezentos e setenta e oito metros quadrados), sem edificações, confrontando: Ao **NOROESTE**, em 27,00 metros, com parte do Lote Urbano N°43 (área verde), da mesma quadra, com frente para a Rua Eduardo Diehl; Ao **NORDESTE**, em 14,00 metros, com a Rua Eduardo Diehl, onde faz frente; Ao **SUDESTE**, em 27,00 metros, com o Lote Urbano 99, da mesma quadra, com frente para a Rua Eduardo Diehl; Ao **SUDOESTE**, em 14,00 metros, com parte do Lote Urbano N° 112, da mesma quadra, com frente para Rua Michael Kreuzberger.

17 - **LOTE URBANO N° 99** (noventa e nove), da Quadra N° 71, do Loteamento Gdanietz 02, com frente para a Rua Eduardo Diehl, na cidade de Riqueza e Comarca de Mondai, SC, situado na esquina que faz a Rua Eduardo Diehl, com a Rua Michael Kreuzberger, com a área de **470,80 m²** (quatrocentos e setenta metros e oitenta decímetros quadrados), sem edificações, confrontando: Ao **NOROESTE**, em 27,00 metros, com o Lote Urbano N° 57, da mesma quadra, com frente para a Rua Eduardo Diehl; Ao **NORDESTE**, em 13,80 metros, com a Rua Eduardo Diehl, onde faz frente; Ao **SUDESTE**, em 27,80 metros, com a Rua Michael Kreuzberger; Ao **SUDOESTE**, em 21,36 metros, com parte do Lote Urbano N° 112, da mesma quadra, com frente para a Rua Michael Kreuzberger.

18 - **LOTE URBANO N° 112** (cento e doze), da Quadra N° 71, do Loteamento Gdanietz 02, com frente para a Rua Michael Kreuzberger, na cidade de Riqueza e Comarca de Mondai, SC, distante 27,80 metros, da esquina que faz a Rua Michael Kreuzberger com a Rua Eduardo Diehl, com a área de **626,50 m²** (seiscentos e vinte e seis metros e cinquenta decímetros quadrados), sem edificações, confrontando: Ao **NOROESTE**, em 20,39 metros, com parte do Lote Urbano N°43 (área verde), da mesma quadra, com frente para a Rua Eduardo Diehl; Ao **NORDESTE**, em 35,36 metros, com os Lotes Urbanos N° 57 (em 14,00m) e 99 (em 21,36m), ambos da mesma quadra, com frente para a Rua Eduardo Diehl; Ao **SUDESTE**, em 13,45 metros, com a Rua Michael Kreuzberger, onde faz frente; Ao **SUDOESTE**, em 39,72 metros, com o Lote Urbano N° 126, da mesma quadra, com frente para a Rua Michael Kreuzberger.

19 - **LOTE URBANO N° 126** (cento e vinte e seis), da Quadra N° 71, do Loteamento Gdanietz 02, com frente para a Rua Michael Kreuzberger, na cidade de Riqueza e Comarca de Mondai, SC, distante 41,25 metros, da esquina que faz a Rua Michael Kreuzberger com a Rua Eduardo Diehl, com a área de **561,50m²** (quinhentos e sessenta e um metros e cinquenta decímetros quadrados), sem edificações, confrontando: Ao **NOROESTE**, em 13,74 metros, com parte do Lote Urbano N°43 (área verde), da mesma quadra, com frente para a Rua Eduardo Diehl; Ao **NORDESTE**, em 39,72 metros, com o Lote Urbano N° 112, da mesma quadra, com frente para a Rua Michael Kreuzberger; Ao **SUDESTE**, em 13,56 metros, com a Rua Michael Kreuzberger, onde faz frente; Ao **SUDOESTE**, em 43,47 metros, com o Lote Urbano N° 140, da mesma quadra, com frente para a Rua Michael Kreuzberger.

20 - **LOTE URBANO N° 140** (cento e quarenta), da Quadra N° 71, do Loteamento Gdanietz 02, com frente para a Rua Michael Kreuzberger, na cidade

Rua João Mari, 55 - Centro - CEP: 89.895-000 - Riqueza/SC

CNPJ: 95.988.309/0001-48 - Fone/Fax: 49 3675-0033 - E-mail: juridico.riqueza@cpnet.com.br



ESTADO DE SANTA CATARINA
PREFEITURA MUNICIPAL DE RIQUEZA

14

de de Riqueza e Comarca de Mondaí, SC, distante 54,81 metros, da esquina que faz a Rua Michael Kreuzberger com a Rua Eduardo Diehl, com a área de **617,20 m²** (seiscentos e dezessete metros e vinte decímetros quadrados), sem edificações, confrontando: Ao **NOROESTE**, em 10,26 metros, com parte do Lote Urbano N° 43 (área verde), da mesma quadra, com frente para a Rua Eduardo Diehl; Ao **NORDESTE**, em 43,47 metros, com o Lote Urbano N° 126, da mesma quadra, com frente para a Rua Michael Kreuzberger; Ao **SUDESTE**, em 13,94 metros, com a Rua Michael Kreuzberger, onde faz frente; Ao **SUDOESTE**, em 9,87 + 22,69 + 14,63 metros, com parte do Lote Urbano N° 42 (área de preservação permanente), da mesma quadra, com frente para a Rua Eduardo Diehl.

21 - **LOTE URBANO N° 167** (cento e sessenta e sete), da Quadra N° 71, do Loteamento Gdanielz 02, com frente para a Rua Michael Kreuzberger, na cidade de Riqueza e Comarca de Mondaí, SC, distante 48,74 metros, da esquina que faz a Rua Michael Kreuzberger com a Rua Eduardo Diehl, com a área de **439,40 m²** (quatrocentos e trinta e nove metros e quarenta decímetros quadrados), sem edificações, confrontando: Ao **NOROESTE**, em 15,83 metros, com a Rua Michael Kreuzberger, onde faz frente; Ao **NORDESTE**, em 30,00 metros, com o Lote Urbano N° 181, da mesma quadra, com frente para a Rua Michael Kreuzberger; Ao **SUDESTE**, em 13,45 metros, com parte do Lote Urbano N° 319, da mesma quadra, com frente para a Rua Ângelo Serafini; Ao **SUDOESTE**, em 30,08 metros, com parte do Lote Urbano N° 42 (área preservação permanente), da mesma quadra, com frente para a Rua Eduardo Diehl.

22 - **LOTE URBANO N° 181** (cento e oitenta e um), da Quadra N° 71, do Loteamento Gdanielz 02, com frente para a Rua Michael Kreuzberger, na cidade de Riqueza e Comarca de Mondaí, SC, distante 35,24 metros, da esquina que faz a Rua Michael Kreuzberger com a Rua Eduardo Diehl, com a área de **405,00 m²** (quatrocentos e cinco metros quadrados), sem edificações, confrontando: Ao **NOROESTE**, em 13,50 metros, com a Rua Michael Kreuzberger, onde faz frente; Ao **NORDESTE**, em 30,00 metros, com o Lote Urbano N° 194, da mesma quadra, com frente para a Rua Michael Kreuzberger; Ao **SUDESTE**, em 13,50 metros, com parte dos Lotes Urbanos N° 306 (em 10,19m) e 319 (em 3,31m), ambos da mesma quadra, com frente para a Rua Ângelo Serafini; Ao **SUDOESTE**, em 30,00 metros, com o Lote Urbano N° 167, da mesma quadra, com frente para a Rua Ângelo Serafini.

23 - **LOTE URBANO N° 194** (cento e noventa e quatro), da Quadra N° 71, do Loteamento Gdanielz 02, com frente para a Rua Michael Kreuzberger, na cidade de Riqueza e Comarca de Mondaí, SC, distante 21,74 metros, da esquina que faz a Rua Michael Kreuzberger com a Rua Eduardo Diehl, com a área de **405,00 m²** (quatrocentos e cinco metros quadrados), sem edificações, confrontando: Ao **NOROESTE**, em 13,50 metros, com a Rua Michael Kreuzberger, onde faz frente; Ao **NORDESTE**, em 30,00 metros, com o Lote Urbano N° 247, da mesma quadra, com frente para a Rua Michael Kreuzberger; Ao **SUDESTE**, em 13,50 metros, com parte dos Lotes Urbanos N° 292 (em 9,58m) e 306 (em 3,92m), ambos da mesma quadra, com frente para a Rua Ângelo Serafini; Ao **SUDOESTE**, em 30,00 metros, com o Lote Urbano N° 181, da mesma quadra, com frente para a Rua Michael Kreuzberger.

Rua João Mari, 55 – Centro – CEP: 89.895-000 – Riqueza/SC

CNPJ: 95.988.309/0001-48 - Fone/Fax: 49 3675-0033 - E-mail: juridico.riqueza@cpnet.com.br



ESTADO DE SANTA CATARINA
PREFEITURA MUNICIPAL DE RIQUEZA

15

24 - **LOTE URBANO N° 247** (duzentos e quarenta e sete), da Quadra N° 71, do Loteamento Gdanietz 02, com frente para a Rua Michael Kreuzberger, na cidade de Riqueza e Comarca de Mondaí, SC, situado na esquina que faz a Rua Michael Kreuzberger com a Rua Eduardo Diehl, com a área de **521,80 m²** (quinhentos e vinte e um metros e oitenta décimos quadrados), sem edificações, confrontando: Ao **NOROESTE**, em 21,74 metros, com a Rua Michael Kreuzberger, onde faz frente; Ao **NORDESTE**, em 31,28 metros, com a Rua Eduardo Diehl; Ao **SUDESTE**, em 13,05 metros, com parte do Lote Urbano N° 292, da mesma quadra, com frente para a Rua Ângelo Serafini; Ao **SUDOESTE**, em 30,00 metros, com o Lote Urbano N° 194, da mesma quadra, com frente para a Rua Michael Kreuzberger.

25 - **LOTE URBANO N° 292** (duzentos e noventa e dois), da Quadra N° 71, do Loteamento Gdanietz 02, com frente para a Rua Ângelo Serafini, na cidade de Riqueza e Comarca de Mondaí, SC, situado na esquina que faz a Rua Ângelo Serafini com a Rua Eduardo Diehl, com a área de **539,00 m²** (quinhentos e trinta e nove metros quadrados), sem edificações, confrontando: Ao **NOROESTE**, em 22,63 metros, com parte dos Lotes Urbanos N° 194 (em 9,58m) e 247 (em 13,05m), ambos da mesma quadra, com frente para a Rua Michael Kreuzberger; Ao **NORDESTE**, em 32,32 metros, com a Rua Eduardo Diehl; Ao **SUDESTE**, em 12,14 metros, com a Rua Ângelo Serafini, onde faz frente; Ao **SUDOESTE**, em 31,03 metros, com o Lote Urbano N° 306, da mesma quadra, com frente para a Rua Ângelo Serafini.

26 - **LOTE URBANO N° 306** (trezentos e seis), da Quadra N° 71, do Loteamento Gdanietz 02, com frente para a Rua Ângelo Serafini, na cidade de Riqueza e Comarca de Mondaí, SC, distante 12,14 metros da esquina que faz a Rua Ângelo Serafini, com a Rua Eduardo Diehl, com a área de **437,50m²** (quatrocentos e trinta e sete metros e cinquenta décimos quadrados), sem edificações, confrontando: Ao **NOROESTE**, em 14,11 metros, com parte dos Lote Urbanos N° 181 (em 10,19m) e 194 (em 3,92m), ambos da mesma quadra, com frente para a Rua Michael Kreuzberger; Ao **NORDESTE**, em 31,03 metros, com o Lote Urbano N° 292, da mesma quadra, com frente para a Rua Ângelo Serafini; Ao **SUDESTE**, em 14,11 metros, com a Rua Ângelo Serafini, onde faz frente; Ao **SUDOESTE**, em 31,03 metros, com o Lote Urbano N° 319, da mesma quadra, com frente para a Rua Ângelo Serafini.

27 - **LOTE URBANO N° 319** (trezentos e dezenove), da Quadra N° 71, do Loteamento Gdanietz 02, com frente para a Rua Ângelo Serafini, na cidade de Riqueza e Comarca de Mondaí, SC, distante 26,25 metros, da esquina que faz a Rua Ângelo Serafini com a Rua Eduardo Diehl, com a área de **465,40m²** (quatrocentos e sessenta e cinco metros e quarenta décimos quadrados), sem edificações, confrontando: Ao **NOROESTE**, em 16,76 metros, com o Lote Urbano N° 167 (em 13,45m), e, com parte do Lote Urbano N° 181 (em 3,31m), ambos da mesma quadra, com frente para a Rua Michael Kreuzberger; Ao **NORDESTE**, em 31,03 metros, com o Lote Urbano N° 306, da mesma quadra, com frente para a Rua Ângelo Serafini; Ao **SUDESTE**, em 13,27 metros, com a Rua Ângelo Serafini onde faz frente; Ao **SUDOESTE**, em 31,37 metros, com parte do Lote Urbano N° 42 (área preservação permanente), da mesma quadra, com frente para a Rua Eduardo Diehl.

Rua João Mari, 55 - Centro - CEP: 89.895-000 - Riqueza/SC

CNPJ: 95.988.309/0001-48 - Fone/Fax: 49 3675-0033 - E-mail: juridico.riqueza@cpnet.com.br



DA QUADRA N° 72

28- LOTE URBANO N° 33 (trinta e três), da Quadra N° 72, do Loteamento Gdanielz 02, com frente para a Rua Reinhard Prochnau, na cidade de Riqueza e Comarca de Mondai, SC, situado na esquina que faz a Rua Reinhard Prochnau com a Travessa Carlos Culmey, com a área de 361,50 m² (trezentos e sessenta e um metros e cinquenta decímetros quadrados), sem edificações, confrontando: Ao NORTE, em 18,28 metros, com a Travessa Carlos Culmey; Ao LESTE, em 15,00 metros, com a Rua Reinhard Prochnau, onde faz frente; Ao SUL, em 29,92 metros, com o Lote Urbano N° 46, da mesma quadra, com frente para a Rua Reinhard Prochnau; Ao OESTE, em 18,97 metros, com a Travessa Carlos Culmey.

29 - LOTE URBANO N° 46 (quarenta e seis), da Quadra N° 72, do Loteamento Gdanielz 02, com frente para a Rua Reinhard Prochnau, na cidade de Riqueza e Comarca de Mondai, SC, distante 15,00 metros, da esquina que faz a Rua Reinhard Prochnau com a Travessa Carlos Culmey, com a área de 385,80 m² (trezentos e oitenta e cinco metros e oitenta decímetros quadrados), sem edificações, confrontando: Ao NORTE, em 29,92 metros, com o Lote Urbano N° 33, da mesma quadra, com frente para a Rua Reinhard Prochnau; Ao LESTE, em 13,00 metros, com a Rua Reinhard Prochnau, onde faz frente; Ao SUL, em 29,44 metros, com o Lote Urbano N° 59, da mesma quadra, com frente para a Rua Reinhard Prochnau; Ao OESTE, em 13,00 metros, com parte do Lote Urbano N° 264, da mesma quadra, com frente para a Rua Eduardo Diehl.

30 - LOTE URBANO N° 59 (cinquenta e nove), da Quadra N° 72, do Loteamento Gdanielz 02, com frente para a Rua Reinhard Prochnau, na cidade de Riqueza e Comarca de Mondai, SC, distante 28,00 metros, da esquina que faz a Rua Reinhard Prochnau com a Travessa Carlos Culmey, com a área de 379,60 m² (trezentos e setenta e nove metros e sessenta decímetros quadrados), sem edificações, confrontando: Ao NORTE, em 29,44 metros, com o Lote Urbano N° 46, da mesma quadra, com frente para a Rua Reinhard Prochnau; Ao LESTE, em 13,00 metros, com a Rua Reinhard Prochnau, onde faz frente; Ao SUL, em 28,96 metros, com o Lote Urbano N° 72, da mesma Quadra, com frente para a Rua Reinhard Prochnau; Ao OESTE, em 13,00 metros, com parte dos Lotes Urbanos N°s 249 (em 4,64m) e 264 (em 8,36m), ambos da mesma quadra, com frente para a Rua Eduardo Diehl.

31 - LOTE URBANO N° 72 (setenta e dois), da Quadra N° 72, do Loteamento Gdanielz 02, com frente para a Rua Reinhard Prochnau, na cidade de Riqueza e Comarca de Mondai, SC, distante 41,00 metros, da esquina que faz a Rua Reinhard Prochnau com a Travessa Carlos Culmey, com área de 373,30m² (trezentos e setenta e três metros e trinta decímetros quadrados), sem edificações, confrontando: Ao NORTE, em 28,96 metros, com o Lote Urbano N° 59, da mesma quadra, com frente para a Rua Reinhard Prochnau; Ao LESTE, em 13,00 metros, com a Rua Reinhard Prochnau, onde faz frente; Ao SUL, em 28,48 metros, com o Lote Urbano N° 85, da mesma quadra, com frente para a Rua Reinhard Prochnau; Ao OESTE, em 13,00 metros, com parte dos Lotes Urbanos N°s 234 (em 2,59 m) e 249 em 10,41m), ambos da mesma quadra, com frente para a Rua Eduardo Diehl.

Rua João Mari, 55 - Centro - CEP: 89.895-000 - Riqueza/SC

CNPJ: 05.988.309/0001-48 - Fone/Fax: 49 3675-0033 - E-mail: juridico.riqueza@cpnet.com.br



32 - **LOTE URBANO N° 85** (oitenta e cinco), da Quadra N° 72, do Loteamento Gdanielz 02, com frente para a Rua Reinhard Prochnau, na cidade de Riqueza e Comarca de Mondai, SC, distante 29,27 metros, da esquina que faz a Rua Reinhard Prochnau com a Rua Ângelo Serafini, com a área de **529,10 m²** (quinhentos e vinte e nove metros e dez decímetros quadrados), sem edificações, confrontando: Ao **NORTE**, em 28,48 metros, com o Lote Urbano N° 72, da mesma quadra, com frente para a Rua Reinhard Prochnau; Ao **LESTE**, em 13,00 metros, com a Rua Reinhard Prochnau, *onde faz frente*; Ao **SUDESTE**, em 29,88 metros, com o Lote Urbano N° 125 (em 21,80m), e, com parte do Lote Urbano N° 138 (em 8,08m), ambos da mesma quadra, com frente para a Rua Ângelo Serafini; Ao **OESTE**, em 24,60 metros, com o Lote Urbano N° 219 (em 12,14m), e com parte do Lote Urbano N° 234 (em 12,46m), ambos da mesma quadra, com frente para a Rua Eduardo Diehl.

33 - **LOTE URBANO N° 125** (cento e vinte e cinco), da Quadra N° 72, do Loteamento Gdanielz 02, com frente para a Rua Reinhard Prochnau, na cidade de Riqueza e Comarca de Mondai, SC, situado na esquina que faz a Rua Reinhard Prochnau com a Rua Ângelo Serafini, com a área de **436,10 m²** (quatrocentos e trinta e seis metros e dez decímetros quadrados), sem edificações, confrontando: Ao **NOROESTE**, em 21,80 metros, com parte do Lote Urbano N° 85, da mesma quadra, com frente para a Rua Reinhard Prochnau; Ao **LESTE**, em 29,27 metros, com a Rua Reinhard Prochnau, *onde faz frente*; Ao **SUDESTE**, em 10,50 metros, com a Rua Ângelo Serafini; Ao **SUDOESTE**, em 27,00 metros, com o Lote Urbano N° 138, da mesma quadra, com frente para a Rua Ângelo Serafini.

34 - **LOTE URBANO N° 138** (cento e trinta e oito), da Quadra N° 72, do Loteamento Gdanielz 02, com frente para a Rua Ângelo Serafini, na cidade de Riqueza e Comarca de Mondai, SC, distante 10,50 metros, da esquina que faz a Rua Ângelo Serafini com a Rua Reinhard Prochnau, com a área de **364,50 m²** (trezentos e sessenta e quatro metros e cinquenta decímetros quadrados), sem edificações, confrontando: Ao **NOROESTE**, em 13,50 metros, com parte dos Lotes Urbanos N° 219 (em 5,42m), com frente para a Rua Eduardo Diehl; e 85 (em 8,08m), com frente para a Rua Reinhard Prochnau, ambos da mesma quadra; Ao **NORDESTE**, em 27,00 metros, com o Lote Urbano N° 125, da mesma quadra, com frente para a Rua Reinhard Prochnau; Ao **SUDESTE**, em 13,50 metros, com a Rua Ângelo Serafini, *onde faz frente*; Ao **SUDOESTE**, em 27,00 metros, com o Lote Urbano N° 152, da mesma quadra, com frente para a Rua Ângelo Serafini.

35 - **LOTE URBANO N° 152** (cento e cinquenta e dois), da Quadra N° 72, do Loteamento Gdanielz 02, com frente para a Rua Ângelo Serafini, na cidade de Riqueza e Comarca de Mondai, SC, distante 18,66 metros, da esquina que faz a Rua Ângelo Serafini com a Rua Eduardo Diehl, com a área de **364,50 m²** (trezentos e sessenta e quatro metros e cinquenta decímetros quadrados), sem edificações, confrontando: Ao **NOROESTE**, em 13,50 metros, com parte do Lote Urbano N° 219, da mesma quadra, com frente para a Rua Eduardo Diehl; Ao **NORDESTE**, em 27,00 metros, com o Lote Urbano N° 138, da mesma quadra, com frente para a Rua Ângelo Serafini; Ao **SUDESTE**, em 13,50 metros, com a Rua Ângelo Serafini, *onde*

Rua João Mari, 55 - Centro - CEP: 89.895-000 - Riqueza/SC

CNPJ: 05.988.309/0001-48 - Fone/Fax: 49 3675-0033 - E-mail: juridico.riqueza@cpnet.com.br



ESTADO DE SANTA CATARINA
PREFEITURA MUNICIPAL DE RIQUEZA

18

faz frente; Ao **SUDOESTE**, em 27,00 metros, com o Lote Urbano N° 198, da mesma quadra, com frente para a Rua Ângelo Serafini.

36 - **LOTE URBANO N° 198** (cento e noventa e oito), da Quadra N° 72, do Loteamento Gdanietz 02, com frente para a Rua Ângelo Serafini, na cidade de Riqueza e Comarca de Mondaí, SC, situado na esquina que faz a Rua Ângelo Serafini com a Rua Eduardo Diehl, com a área de **396,00 m²** (trezentos e noventa e seis metros quadrados), sem edificações, confrontando: Ao **NOROESTE**, em 10,67 metros, com parte do Lote Urbano N° 219, da mesma quadra, com frente para a Rua Eduardo Diehl; Ao **NORDESTE**, em 27,00 metros, com o Lote Urbano N° 152, da mesma quadra, com frente para a Rua Ângelo Serafini; Ao **SUDESTE**, em 18,66 metros, com a Rua Ângelo Serafini, onde faz frente; Ao **SUDOESTE**, em 28,16 metros, com a Rua Eduardo Diehl.

37 - **LOTE URBANO N° 219** (duzentos e dezenove), da Quadra N° 72, do Loteamento Gdanietz 02, com frente para a Rua Eduardo Diehl, na cidade de Riqueza e Comarca de Mondaí, SC, distante 28,16 metros, da esquina que faz a Rua Eduardo Diehl com a Rua Ângelo Serafini, com a área de **463,40 m²** (quatrocentos e sessenta e três metros e quarenta decímetros quadrados), sem edificações, confrontando: Ao **NORTE**, em 29,25 metros, com o Lote Urbano N° 234, da mesma quadra com frente para a Rua Eduardo Diehl; Ao **LESTE**, em 12,14 metros, com parte do Lote Urbano N° 85, da mesma quadra, com frente para a Rua Reinhard Prochnau; Ao **SUDESTE**, em 29,59 metros, com parte do Lote Urbano N° 138 (em 5,42m); e, com os Lotes Urbanos N°s 152 (em 13,50m) e 198 (em 10,67m), todos da mesma quadra, com frente para a Rua Ângelo Serafini; Ao **OESTE**, em 20,18 metros, com a Rua Eduardo Diehl, onde faz frente.

38 - **LOTE URBANO N° 234** (duzentos e trinta e quatro), da Quadra N° 72, do Loteamento Gdanietz 02, com frente para a Rua Eduardo Diehl, na cidade de Riqueza e Comarca de Mondaí, SC, distante 30,05 metros, da esquina que faz a Rua Eduardo Diehl com a Travessa Carlos Culmey, com a área de **446,80 m²** (quatrocentos e quarenta e seis metros e oitenta decímetros quadrados), sem edificações, confrontando: Ao **NORTE**, em 30,33 metros, com o Lote Urbano N° 249, da mesma quadra, com frente para a Rua Eduardo Diehl; Ao **LESTE**, em 15,05 metros, com parte dos Lotes Urbanos N°s 72 (em 2,59m) e 85 (em 12,46m), ambos da mesma quadra, com frente para a Rua Reinhard Prochnau; Ao **SUL**, em 29,25 metros, com o Lote Urbano N° 219, da mesma quadra, com frente para a Rua Eduardo Diehl; Ao **OESTE**, em 15,00 metros, com a Rua Eduardo Diehl, onde faz frente.

39 - **LOTE URBANO N° 249** (duzentos e quarenta e nove), da Quadra N° 72, do Loteamento Gdanietz 02, com frente para a Rua Eduardo Diehl, na cidade de Riqueza e Comarca de Mondaí, SC, distante 15,05 metros, da esquina que faz a Rua Eduardo Diehl com a Travessa Carlos Culmey, com a área de **463,10 m²** (quatrocentos e sessenta e três metros e dez decímetros quadrados), sem edificações, confrontando: Ao **NORTE**, em 31,41 metros, com o Lote Urbano N° 264, da mesma quadra, com frente para a Rua Eduardo Diehl; Ao **LESTE**, em 15,05 metros, com parte dos Lotes Urbanos N°s 59 (em 4,64m) e 72 (em 10,41m), ambos da mesma quadra, com frente

Rua João Mari, 55 - Centro - CEP: 89.895-000 - Riqueza/SC

CNPJ: 05.988.309/0001-48 - Fone/Fax: 49 3675-0033 - E-mail: juridico.riqueza@cpnet.com.br



ESTADO DE SANTA CATARINA
PREFEITURA MUNICIPAL DE RIQUEZA

19

para a Rua Reinhard Prochnau; Ao **SUL**, em 30,33 metros, com o Lote Urbano N° 234, da mesma quadra, com frente para a Rua Eduardo Diehl; Ao **OESTE**, em 15,00 metros, com a Rua Eduardo Diehl, onde faz frente.

40 - **LOTE URBANO N° 264** (duzentos e sessenta e quatro), da Quadra N° 72, do Loteamento Gdanielz 02, com frente para a Rua Eduardo Diehl, na cidade de Riqueza e Comarca de Mondai, SC, situado na esquina que faz a Rua Eduardo Diehl com a Travessa Carlos Culmey, com a área de **547,80 m²** (quinhentos e quarenta e sete metros e oitenta decímetros quadrados), sem edificações, confrontando: Ao **NOROESTE**, em 15,64 + 18,22 metros, com a Travessa Carlos Culmey; Ao **LESTE**, em 21,36 metros, com o Lote Urbano N° 46 (em 13,00m); e com parte do Lote Urbano N° 59 (em 8,36m), ambos da mesma quadra, com frente para a Rua Reinhard Prochnau; Ao **SUL**, em 31,41 metros, com o Lote Urbano N° 249, da mesma quadra, com frente para a Rua Eduardo Diehl; Ao **OESTE**, em 15,05 metros, com a Rua Eduardo Diehl, onde faz frente.

DA QUADRA N° 73

41 - **LOTE URBANO N° 72** (setenta e dois), da Quadra N° 73, do Loteamento Gdanielz 02, com frente para a Rua Reinhard Prochnau, na cidade de Riqueza e Comarca de Mondai, SC, distante 70,00 metros da esquina que faz a Rua Reinhard Prochnau com a Rua Ângelo Serafini, com a área de **1.766,60 m²** (um mil, setecentos e sessenta e seis metros e sessenta decímetros quadrados), sem edificações, confrontando: Ao **NORTE**, em 59,83 metros, com o Lote Urbano N° 40, da mesma quadra, com frente para a Rua Reinhard Prochnau; Ao **LESTE**, em 32,01 metros, com a Rua Iracema; Ao **SUL**, em 58,66 metros, com o Lote Urbano N° 86 (em 29,33m), com frente para a Rua Iracema e com o Lote Urbano N° 268 (em 29,33 m), com frente para a Rua Reinhard Prochnau, ambos da mesma quadra; Ao **OESTE**, em 27,68 metros, com a Rua Reinhard Prochnau, onde faz frente.

42 - **LOTE URBANO N° 86** (oitenta e seis), da Quadra N° 73, do Loteamento Gdanielz 02, com frente para a Rua Iracema, na cidade de Riqueza e Comarca de Mondai, SC, distante 56,00 metros, da esquina que faz a Rua Iracema com a Rua Ângelo Serafini, com a área de **408,80 m²** (quatrocentos e oito metros e oitenta decímetros quadrados), sem edificações, confrontando: Ao **NORTE**, em 29,33 metros, com parte do Lote Urbano N° 72, da mesma quadra, com frente para a Rua Reinhard Prochnau; Ao **LESTE**, em 14,00 metros, com a Rua Iracema, onde faz frente; Ao **SUL**, em 29,07 metros, com o Lote Urbano N° 100, da mesma quadra, com frente para a Rua Iracema; Ao **OESTE**, em 14,00 metros, com o Lote Urbano N° 268, da mesma quadra, com frente para a Rua Reinhard Prochnau.

43 - **LOTE URBANO N° 100** (cem), da Quadra N° 73, do Loteamento Gdanielz 02, com frente para a Rua Iracema, na cidade de Riqueza e Comarca de Mondai, SC, distante 42,00 metros, da esquina que faz a Rua Iracema com a Rua Ângelo Serafini, com a área de **405,10 m²** (quatrocentos e cinco metros e dez decímetros quadrados), sem edificações, confrontando: Ao **NORTE**, em 29,07 metros, com o Lote Urbano N° 86, da mesma quadra, com frente para a Rua Iracema; Ao **LESTE**, em 14,00 metros, com a

Rua João Mari, 55 - Centro - CEP: 89.895-000 - Riqueza/SC

CNPJ: 95.988.309/0001-48 - Fone/Fax: 49 3675-0033 - E-mail: juridico.riqueza@cpnet.com.br



ESTADO DE SANTA CATARINA
PREFEITURA MUNICIPAL DE RIQUEZA

20

Rua Iracema, onde faz frente; Ao **SUL**, em 28,80 metros, com o Lote Urbano N° 114, da mesma quadra, com frente para a Rua Iracema; Ao **OESTE**, em 14,00 metros, com o Lote Urbano N° 254, da mesma quadra, com frente para a Rua Reinhard Prochnau.

44 - **LOTE URBANO N° 114** (cento e quatorze), da Quadra N° 73, do Loteamento Gdanielz 02, com frente para a Rua Iracema, na cidade de Riqueza e Comarca de Mondai, SC, distante 28,00 metros, da esquina que faz a Rua Iracema com a Rua Ângelo Serafini, com a área de **401,30 m²** (quatrocentos e um metros e trinta decímetros quadrados), sem edificações, confrontando: Ao **NORTE**, em 28,80 metros, com o Lote Urbano N° 100, da mesma quadra, com frente para a Rua Iracema; Ao **LESTE**, em 14,00 metros, com a Rua Iracema, onde faz frente; Ao **SUL**, em 28,53 metros, com o Lote Urbano N° 128, da mesma quadra, com frente para a Rua Iracema; Ao **OESTE**, em 14,00 metros, com o Lote Urbano N° 240, da mesma quadra, com frente para a Rua Reinhard Prochnau.

45 - **LOTE URBANO N° 128** (cento e vinte e oito), da Quadra N° 73, do Loteamento Gdanielz 02, com frente para a Rua Iracema, na cidade de Riqueza e Comarca de Mondai, SC, distante 14,00 metros, da esquina que faz a Rua Iracema com a Rua Ângelo Serafini, com a área de **397,60 m²** (trezentos e noventa e sete metros e sessenta decímetros quadrados), sem edificações, confrontando: Ao **NORTE**, em 28,53 metros, com o Lote Urbano N° 114, da mesma quadra, com frente para a Rua Iracema; Ao **LESTE**, em 14,00 metros, com a Rua Iracema, onde faz frente; Ao **SUL**, em 28,27 metros, com o Lote Urbano N° 170, da mesma quadra, com frente para a Rua Iracema; Ao **OESTE**, em 14,00 metros, com o Lote Urbano N° 226, da mesma quadra, com frente para a Rua Reinhard Prochnau.

46 - **LOTE URBANO N° 170** (cento e setenta), da Quadra N° 73, do Loteamento Gdanielz 02, com frente para a Rua Iracema, na cidade de Riqueza e Comarca de Mondai, SC, situado na esquina que faz a Rua Iracema com a Rua Ângelo Serafini, com a área de **393,80m²** (trezentos e noventa e três metros e oitenta decímetro quadrados), sem edificações, confrontando: Ao **NORTE**, em 28,27 metros, com o Lote Urbano N° 128, da mesma quadra, com frente para a Rua Iracema; Ao **LESTE**, em 14,00 metros, com a Rua Iracema, onde faz frente; Ao **SUL**, em 28,00 metros, com a Rua Ângelo Serafini; Ao **OESTE**, em 14,00 metros, com o Lote Urbano N° 212, da mesma quadra, com frente para a Rua Reinhard Prochnau.

47 - **LOTE URBANO N° 212** (duzentos e doze), da Quadra N° 73, do Loteamento Gdanielz 02, com frente para a Rua Reinhard Prochnau, na cidade de Riqueza e Comarca de Mondai, SC, situado na esquina que faz a Rua Reinhard Prochnau com a Rua Ângelo Serafini, com a área de **393,80 m²** (trezentos e noventa e três metros e oitenta decímetros quadrados), sem edificações, confrontando: Ao **NORTE**, em 28,27 metros, com Lote Urbano N° 226, da mesma quadra, com frente para a Rua Reinhard Prochnau; Ao **LESTE**, em 14,00 metros, com o Lote Urbano N° 170, da mesma quadra, com frente para a Rua Iracema; Ao **SUL**, em 28,00 metros, com a Rua Ângelo Serafini; Ao **OESTE**, em 14,00 metros, com a Rua Reinhard Prochnau, onde faz frente.

Rua João Mari, 55 – Centro – CEP: 89.895-000 – Riqueza/SC

CNPJ: 95.988.309/0001-48 - Fone/Fax: 49 3675-0033 - E-mail: juridico.riqueza@cpnet.com.br



48 - **LOTE URBANO N° 226** (duzentos e vinte e seis), da Quadra N° 73, do Loteamento Gdanietz 02, com frente para a Rua Reinhard Prochnau, na cidade de Riqueza e Comarca de Mondai, SC, distante 14,00 metros, da esquina que faz a Rua Reinhard Prochnau com a Rua Ângelo Serafini, com a área de **397,60m²** (trezentos e noventa e sete metros e sessenta decímetros quadrados), sem edificações, confrontando: Ao **NORTE**, em 28,53 metros, com o Lote Urbano N° 240, da mesma quadra, com frente para a Rua Reinhard Prochnau; Ao **LESTE**, em 14,00 metros, com o Lote Urbano N° 128, da mesma quadra, com frente para a Rua Iracema; Ao **SUL**, em 28,27 metros, com o Lote Urbano N° 212, da mesma quadra, com frente para a Rua Reinhard Prochnau; Ao **OESTE**, em 14,00 metros, com a Rua Reinhard Prochnau, onde faz frente.

49 - **LOTE URBANO N° 240** (duzentos e quarenta), da Quadra N° 73, do Loteamento Gdanietz 02, com frente para a Rua Reinhard Prochnau, na cidade de Riqueza e Comarca de Mondai, SC, distante 28,00 metros, da esquina que faz a Rua Reinhard Prochnau com a Rua Ângelo Serafini, com a área de **401,30 m²** (quatrocentos e um metros e trinta decímetros quadrados), confrontando: Ao **NORTE**, em 28,80 metros, com o Lote Urbano N° 254, da mesma quadra, com frente para a Rua Reinhard Prochnau; Ao **LESTE**, em 14,00 metros, com o Lote Urbano N° 114, da mesma quadra, com frente para a Rua Iracema; Ao **SUL**, em 28,53 metros, com o Lote Urbano N° 226, da mesma quadra, com frente para a Rua Reinhard Prochnau; Ao **OESTE**, em 14,00 metros, com a Rua Reinhard Prochnau, onde faz frente.

50 - **LOTE URBANO N° 254** (duzentos e cinquenta e quatro), da Quadra N° 73, do Loteamento Gdanietz 02, com frente para a Rua Reinhard Prochnau, na cidade de Riqueza e Comarca de Mondai, SC, distante 42,00 metros, da esquina que faz a Rua Reinhard Prochnau com a Rua Ângelo Serafini, com a área de **405,10 m²** (quatrocentos e cinco metros e dez decímetros quadrados), sem edificações, confrontando: Ao **NORTE**, em 29,07 metros, com o Lote Urbano N° 268, da mesma quadra, com frente para a Rua Reinhard Prochnau; Ao **LESTE**, em 14,00 metros, com o Lote Urbano N° 100, da mesma quadra, com frente para a Rua Iracema; Ao **SUL**, em 28,80 metros, com o Lote Urbano N° 240, da mesma quadra, com frente para a Rua Reinhard Prochnau; Ao **OESTE**, em 14,00 metros, com a Rua Reinhard Prochnau, onde faz frente.

51 - **LOTE URBANO N° 268** (duzentos e sessenta e oito), da Quadra N° 73, do Loteamento Gdanietz 02, com frente para a Rua Reinhard Prochnau, na cidade de Riqueza e Comarca de Mondai, SC, distante 56,00 metros, da esquina que faz a Rua Reinhard Prochnau com a Rua Ângelo Serafini, com a área de **408,80 m²** (quatrocentos e oito metros e oitenta decímetros quadrados), sem edificações, confrontando: Ao **NORTE**, em 29,33 metros, com parte do Lote Urbano N° 72, da mesma quadra, com frente para a Rua Reinhard Prochnau; Ao **LESTE**, em 14,00 metros, com o Lote Urbano N° 86, da mesma quadra, com frente para a Rua Iracema; Ao **SUL**, em 29,07 metros, com o Lote Urbano N° 254, da mesma quadra, com frente para a Rua Reinhard Prochnau; Ao **OESTE**, em 14,00 metros, com a Rua Reinhard Prochnau, onde faz frente.

Rua João Mari, 55 - Centro - CEP: 89.895-000 - Riqueza/SC

CNPJ: 95.988.309/0001-48 - Fone/Fax: 49 3675-0033 - E-mail: juridico.riqueza@cpnet.com.br



52 - **LOTE URBANO N° 338** (trezentos e trinta e oito) da Quadra N° 73, do Loteamento Gdanielz 02, com frente para a Travessa Carlos Culmey, na cidade de Riqueza e Comarca de Mondaí, SC, com a área de **455,40 m²** (quatrocentos e cinquenta e cinco metros e quarenta decímetros quadrados), sem edificações, confrontando: Ao **NOROESTE**, em 15,90 metros, com parte da Chácara Urbana N° 172, da Quadra N° 10, com frente para a Rua Eduardo Diehl; Ao **LESTE**, em 33,11 metros, com parte do Lote Urbano N° 40 (área institucional), da mesma quadra, com frente para a Rua Reinhard Prochnau; Ao **SUL**, em 15,00 metros, com a Travessa Carlos Culmey (em 11,60m) e com a Rua Reinhard Prochnau (em 3,40m), *onde faz frente*; Ao **OESTE**, em 27,62 metros, com o Lote Urbano N° 317 (área de preservação permanente), da mesma quadra, com frente para a Rua Eduardo Diehl.

DA QUADRA N° 74

53 - **LOTE URBANO N° 45** (quarenta e cinco), da Quadra N° 74, do Loteamento Gdanielz 02, com frente para a Rua Luis Bassani, na cidade de Riqueza e Comarca de Mondaí, SC, situado na esquina que faz a Rua Luis Bassani com a Rua Ângelo Serafini, com a área de **450,00m²** (quatrocentos e cinquenta metros quadrados), sem edificações, confrontando: Ao **NORTE**, em 30,00 metros, com a Rua Ângelo Serafini; Ao **LESTE**, em 15,00 metros, com a Rua Luis Bassani, *onde faz frente*; Ao **SUL**, em 30,00 metros, com o Lote Urbano N° 60, da mesma quadra, com frente para a Rua Luis Bassani; Ao **OESTE**, em 15,00 metros, com o Lote Urbano N° 450, da mesma quadra, com frente para a Rua Iracema.

54 - **LOTE URBANO N° 60** (sessenta), da Quadra N° 74, do Loteamento Gdanielz 02, com frente para a Rua Luis Bassani, na cidade de Riqueza e Comarca de Mondaí, SC, distante 15,00 metros, da esquina que faz a Rua Luis Bassani com a Rua Ângelo Serafini, com a área de **450,00 m²** (quatrocentos e cinquenta metros quadrados), sem edificações, confrontando: Ao **NORTE**, em 30,00 metros, com o Lote Urbano N° 45, da mesma quadra, com frente para a Rua Luis Bassani; Ao **LESTE**, em 15,00 metros, com a Rua Luis Bassani, *onde faz frente*; Ao **SUL**, em 30,00 metros, com o Lote Urbano N° 75, da mesma quadra, com frente para a Rua Luis Bassani; Ao **OESTE**, em 15,00 metros, com o Lote Urbano N° 404, da mesma quadra, com frente para a Rua Iracema.

55 - **LOTE URBANO N° 75** (sessenta e cinco), da Quadra N° 74, do Loteamento Gdanielz 02, com frente para a Rua Luis Bassani, cidade de Riqueza e Comarca de Mondaí, SC, distante 30,00 metros, da esquina que faz a Rua Luis Bassani com a Rua Ângelo Serafini, com a área de **450,00 m²** (quatrocentos e cinquenta metros quadrados), sem edificações, confrontando: Ao **NORTE**, em 30,00 metros, com o Lote Urbano N° 60, da mesma quadra, com frente para a Rua Luis Bassani; Ao **LESTE**, em 15,00 metros, com a Rua Luis Bassani, *onde faz frente*; Ao **SUL**, em 30,00 metros, com o Lote Urbano N° 90, da mesma quadra, com frente para a Rua Luis Bassani; Ao **OESTE**, em 15,00 metros, com o Lote Urbano N° 389, da mesma quadra, com frente para a Rua Iracema.

56 - **LOTE URBANO N° 90** (noventa), da Quadra N° 74, do Loteamento Gdanielz 02, com frente para a Rua Luis Bassani, na cidade de Riqueza e

Rua João Mari, 55 - Centro - CEP: 89.895-000 - Riqueza/SC

CNPJ: 95.988.309/0001-48 - Fone/Fax: 49 3675-0033 - E-mail: juridico.riqueza@cpnet.com.br



Comarca de Mondai, SC, distante 45,00 metros, da esquina que faz Rua Luis Bassani com a Rua Angelo Serafini, com a área de **450,00 m²** (quatrocentos e cinquenta metros quadrados), sem edificações, confrontando: Ao **NORTE**, em 30,00 metros, com o Lote Urbano N° 75, da mesma quadra, com frente para a Rua Luis Bassani; Ao **LESTE**, em 15,00 metros, com a Rua Luis Bassani, onde faz frente; Ao **SUL**, em 30,00 metros, com o Lote Urbano N° 105, da mesma quadra, com frente para a Rua Luis Bassani; Ao **OESTE**, em 15,00 metros, com o Lote Urbano N° 374, da mesma quadra, com frente para a Rua Iracema.

57 - **LOTE URBANO N° 105** (cento e cinco), da Quadra N° 74, do Loteamento Gdanietz 02, com frente para a Rua Luis Bassani, na cidade de Riqueza e Comarca de Mondai, SC, distante 60,00 metros, da esquina que faz a Rua Luis Bassani com a Rua Angelo Serafini, com a área de **450,00 m²** (quatrocentos e cinquenta metros quadrados), sem edificações, confrontando: Ao **NORTE**, em 30,00 metros, com o Lote Urbano N° 90, da mesma quadra, com frente para a Rua Luis Bassani; Ao **LESTE**, em 15,00 metros, com a Rua Luis Bassani, onde faz frente; Ao **SUL**, em 30,00 metros, com o Lote Urbano N° 120, da mesma quadra, com frente para a Rua Luis Bassani; Ao **OESTE**, em 15,00 metros, com o Lote Urbano N° 359, da mesma quadra, com frente para a Rua Iracema.

58 - **LOTE URBANO N° 120** (cento e vinte), da Quadra N° 74, do Loteamento Gdanietz 02, com frente para a Rua Bassani, na cidade de Riqueza e Comarca de Mondai, SC, distante 74,50 metros, da esquina que faz a Rua Luis Bassani com a Rua Elsa Mueller, com a área de **450,00 m²** (quatrocentos e cinquenta metros quadrados), sem edificações, confrontando: Ao **NORTE**, em 30,00 metros, com o Lote Urbano N° 105, da mesma quadra, com frente para a Rua Luis Bassani; Ao **LESTE**, em 15,00 metros, com a Rua Luis Bassani, onde faz frente; Ao **SUL**, em 30,00 metros, com o Lote Urbano N° 135, da mesma quadra, com frente para a Rua Luis Bassani; Ao **OESTE**, em 15,00 metros, com o Lote Urbano N° 344, da mesma quadra, com frente para a Rua Iracema.

59 - **LOTE URBANO N° 135** (cento e trinta e cinco), da Quadra N° 74, do Loteamento Gdanietz 02, com frente para a Rua Luis Bassani, na cidade de Riqueza e Comarca de Mondai, SC, distante da 59,50 metros, da esquina que faz a Rua Luis Bassani com a Rua Elsa Mueller, com a área de **450,00 m²** (quatrocentos e cinquenta metros quadrados), sem edificações, confrontando: Ao **NORTE**, em 30,00 metros, com o Lote Urbano N° 120, da mesma quadra, com frente para a Rua Luis Bassani; Ao **LESTE**, em 15,00 metros, com a Rua Luis Bassani, onde faz frente; Ao **SUL**, em 30,00 metros, com o Lote Urbano N° 150, da mesma quadra, com frente para a Rua Luis Bassani; Ao **OESTE**, em 15,00 metros, com o Lote Urbano N° 329, da mesma quadra, com frente para a Rua Iracema.

60 - **LOTE URBANO N° 150** (cento e cinquenta), da Quadra N° 74, do Loteamento Gdanietz 02, com frente para a Rua Luis Bassani, na cidade de Riqueza e Comarca de Mondai, SC, distante 44,50 metros, da esquina que faz a Rua Luis Bassani com a Rua Elsa Mueller, com a área de **450,00m²** (quatrocentos e cinquenta metros quadrados), sem edificações, confrontando: Ao **NORTE**, em 30,00 metros, com o Lote Urbano N° 135, da mesma

Rua João Mari, 55 - Centro - CEP: 89.895-000 - Riqueza/SC

CNPJ: 95.988.309/0001-48 - Fone/Fax: 49 3675-0033 - E-mail: juridico.riqueza@cpnet.com.br



ESTADO DE SANTA CATARINA
PREFEITURA MUNICIPAL DE RIQUEZA

24

quadra, com frente para a Rua Luis Bassani; Ao **LESTE**, em 15,00 metros, com a Rua Luis Bassani, onde faz frente; Ao **SUL**, em 30,00 metros, com o Lote Urbano N° 166, da mesma quadra, com frente para a Rua Luis Bassani; Ao **OESTE**, em 15,00 metros, com o Lote Urbano N° 314, da mesma quadra, com frente para a Rua Iracema.

61 - **LOTE URBANO N° 166** (cento e sessenta e seis), da Quadra N° 74, do Loteamento Gdanietz 02, com frente para a Rua Luis Bassani, na cidade de Riqueza e Comarca de Mondai, SC, distante 28,00 metros, da esquina que faz a Rua Luis Bassani com a Rua Elsa Mueller, com a área de **495,00 m²** (quatrocentos e noventa cinco metros quadrados), sem edificações, confrontando: Ao **NORTE**, em 30,00 metros, com o Lote Urbano N° 150, da mesma quadra, com frente para a Rua Luis Bassani; Ao **LESTE**, em 16,50 metros, com a Rua Luis Bassani, onde faz frente; Ao **SUL**, em 30,00 metros, com os Lotes Urbanos N°s 209 e 224 (em 15,00m cada), ambos da mesma quadra, com frente para a Rua Elsa Mueller; Ao **OESTE**, em 16,50 metros, com o Lote Urbano N° 299, da mesma quadra, com frente para a Rua Iracema.

62 - **LOTE URBANO N° 209** (duzentos e nove), da Quadra N° 74, do Loteamento Gdanietz 02, com frente para a Rua Elsa Mueller, na cidade de Riqueza e Comarca de Mondai, SC, situado na esquina que faz a Rua Elsa Mueller com a Rua Luis Bassani, com a área de **420,00 m²** (quatrocentos e vinte metros quadrados), sem edificações, confrontando: Ao **NORTE**, em 15,00 metros, com parte do Lote Urbano N° 166, da mesma quadra, com frente para a Rua Luis Bassani; Ao **LESTE**, em 28,00 metros, com a Rua Luis Bassani; Ao **SUL**, em 15,00 metros, com a Rua Elsa Mueller, onde faz frente; Ao **OESTE**, em 28,00 metros, com o Lote Urbano N° 224, da mesma quadra, com frente para a Rua Elsa Mueller.

63 - **LOTE URBANO N° 224** (duzentos e vinte e quatro), da Quadra N° 74, do Loteamento Gdanietz 02, com frente para a Rua Elsa Mueller, na cidade de Riqueza e Comarca de Mondai, SC, distante 15,00 metros, da esquina que faz a Rua Elsa Mueller com a Rua Luis Bassani, com a área de **420,00 m²** (quatrocentos e vinte metros quadrados), sem edificações, confrontando: Ao **NORTE**, em 15,00 metros, com parte do Lote Urbano N° 166, da mesma quadra, com frente para a Rua Luis Bassani; Ao **LESTE**, em 28,00 metros, com o Lote Urbano N° 209, da mesma quadra, com frente para a Rua Elsa Mueller; Ao **SUL**, em 15,00 metros, com a Rua Elsa Mueller, onde faz frente; Ao **OESTE**, em 28,00 metros, com o Lote Urbano N° 239, da mesma quadra, com frente para a Rua Elsa Mueller.

64 - **LOTE URBANO N° 239** (duzentos e trinta e nove), da Quadra N° 74, do Loteamento Gdanietz 02, com frente para a Rua Elsa Mueller, na cidade de Riqueza e Comarca de Mondai, SC, distante 15,00 metros, da esquina que faz a Rua Elsa Mueller com a Rua Iracema, com a área de **420,00 m²** (quatrocentos e vinte metros quadrados), sem edificações, confrontando: Ao **NORTE**, em 15,00 metros, com parte do Lote Urbano N° 299, da mesma quadra, com frente para a Rua Iracema; Ao **LESTE**, em 28,00 metros, com o Lote Urbano N° 224, da mesma quadra, com frente para a Rua Elsa Mueller; Ao **SUL**, em 15,00 metros, com a Rua Elsa Mueller.

Rua João Mari, 55 - Centro - CEP: 89.895-000 - Riqueza/SC

CNPJ: 95.988.309/0001-48 - Fone/Fax: 49 3675-0033 - E-mail: juridico.riqueza@cpnet.com.br



ESTADO DE SANTA CATARINA
PREFEITURA MUNICIPAL DE RIQUEZA

25

ler, onde faz frente; Ao **OESTE**, em 28,00 metros, com o Lote Urbano N° 282, da mesma quadra, com frente para a Rua Elsa Mueller.

65 - **LOTE URBANO N° 282** (duzentos e oitenta e dois), da Quadra N° 74, do Loteamento Gdanielz 02, com frente para a Rua Elsa Mueller, na cidade de Riqueza e Comarca de Mondai, SC, situado na esquina que faz a Rua Elsa Mueller com a Rua Iracema, com a área de **420,00m²** (quatrocentos e vinte metros quadrados), sem edificações, confrontando: Ao **NORTE**, em 15,00 metros, com parte do Lote Urbano N° 299, da mesma quadra, com frente para a Rua Iracema; Ao **LESTE**, em 28,00 metros, com o Lote Urbano N° 239, da mesma quadra, com frente para a Rua Elsa Mueller; Ao **SUL**, em 15,00 metros, com a Rua Elsa Mueller, onde faz frente; Ao **OESTE**, em 28,00 metros, com a Rua Iracema.

66 - **LOTE URBANO N° 299** (duzentos e noventa e nove), da Quadra N° 74, do Loteamento Gdanielz 02, com frente para a Rua Iracema, na cidade de Riqueza e Comarca de Mondai, SC, distante 28,00 metros, da esquina que faz a Rua Iracema com a Rua Elsa Mueller, com a área de **495,00 m²** (quatrocentos e noventa e cinco metros quadrados), sem edificações, confrontando: Ao **NORTE**, 30,00 metros, com o Lote Urbano N° 314, da mesma quadra, com frente para a Rua Iracema; Ao **LESTE**, em 16,50 metros, com o Lote Urbano N° 166, da mesma quadra, com frente para a Rua Luis Bassani; Ao **SUL**, em 30,00 metros, com os Lotes Urbanos N°s 239 e 282 (em 15,00m cada) ambos da mesma quadra, com frente para a Rua Elsa Mueller; Ao **OESTE**, em 16,50 metros, com a Rua Iracema, onde faz frente.

67 - **LOTE URBANO N° 314** (trezentos e catorze), da Quadra N° 74, do Loteamento Gdanielz 02, com frente para a Rua Iracema, na cidade de Riqueza e Comarca de Mondai, SC, distante 44,50 metros, da esquina, que faz a Rua Iracema com a Rua Elsa Mueller, com a área de **451,40m²** (quatrocentos e cinquenta e um metros e quarenta decímetros quadrados), sem edificações, confrontando: Ao **NORTE**, em 30,18 metros, com o Lote Urbano N° 329, da mesma quadra, com frente para a Rua Iracema; Ao **LESTE**, em 15,00 metros, com o Lote Urbano N° 150, da mesma quadra com frente para a Rua Luis Bassani; Ao **SUL**, em 30,00 metros, com o Lote Urbano N° 299, da mesma quadra, com frente para a Rua Iracema; Ao **OESTE**, em 15,00 metros, com a Rua Iracema, onde faz frente.

68 - **LOTE URBANO N° 329** (trezentos e vinte e nove), da Quadra N° 74, do Loteamento Gdanielz 02, com frente para a Rua Iracema, na cidade de Riqueza e Comarca de Mondai, SC, distante 59,50 metros, da esquina que faz a Rua Iracema com a Rua Elsa Mueller, com a área de **454,00 m²** (quatrocentos e cinquenta e quatro metros quadrados), sem edificações, confrontando: Ao **NORTE**, em 30,34 metros, com o Lote Urbano N° 344, da mesma quadra, com frente para a Rua Iracema; Ao **LESTE**, em 15,00 metros, com o Lote Urbano N° 135, da mesma quadra, com frente para a Rua Luis Bassani; Ao **SUL**, em 30,18 metros, com o Lote Urbano N° 314, da mesma quadra, com frente para a Rua Iracema; Ao **OESTE**, em 15,00 metros, com a Rua Iracema, onde faz frente.

Rua João Mari, 55 - Centro - CEP: 89.895-000 - Riqueza/SC

CNPJ: 95.988.309/0001-48 - Fone/Fax: 49 3675-0033 - E-mail: juridico.riqueza@cpnet.com.br



69 - **LOTE URBANO N° 344** (trezentos e quarenta e quatro), da Quadra N° 74, do Loteamento Gdanietz 02, com frente para a Rua Iracema, na cidade de Riqueza e Comarca de Mondai, SC, distante 74,50 metros, da esquina que faz a Rua Iracema com a Rua Elsa Mueller, com a área de **456,40 m²** (quatrocentos e cinquenta e seis metros e quarenta decímetros quadrados), sem edificações, confrontando: Ao **NORTE**, em 30,51 metros, com o Lote Urbano N° 359, da mesma quadra, com frente para a Rua Iracema; Ao **LESTE**, em 15,00 metros, com o Lote Urbano N° 120, da mesma quadra, com frente para a Rua Luis Bassani; Ao **SUL**, em 30,34 metros, com o Lote Urbano N° 329, da mesma quadra, com frente para a Rua Iracema; Ao **OESTE**, em 15,00 metros, com a Rua Iracema, onde faz frente.

70 - **LOTE URBANO N° 359** (trezentos e cinquenta e nove), da Quadra N° 74, do Loteamento Gdanietz 02, com frente para a Rua Iracema, na cidade de Riqueza e Comarca de Mondai, SC, distante 60,00 metros, da esquina, que faz a Rua Iracema com a Rua Ângelo Serafini, com a área de **459,00m²** (quatrocentos e cinquenta e nove metros quadrados), sem edificações, confrontando: Ao **NORTE**, em 30,68 metros, com o Lote Urbano N° 374, da mesma quadra, com frente para a Rua Iracema; Ao **LESTE**, em 15,00 metros, com o Lote Urbano N° 105, da mesma quadra, com frente para a Rua Luis Bassani; Ao **SUL**, em 30,51 metros, com o Lote Urbano N° 344, da mesma quadra, com frente para a Rua Iracema; Ao **OESTE**, em 15,00 metros, com a Rua Iracema, onde faz frente.

71 - **LOTE URBANO N° 374** (trezentos e setenta e quatro), da Quadra N° 74, do Loteamento Gdanietz 02, com frente para a Rua Iracema, na cidade de Riqueza e Comarca de Mondai, SC, distante 45,00 metros, da esquina que faz a Rua Iracema com a Rua Ângelo Serafini, com a área de **461,40 m²** (quatrocentos e sessenta e um metros e quarenta decímetros quadrados), sem edificações, confrontando: Ao **NORTE**, em 30,85 metros, com o Lote Urbano N° 389, da mesma quadra, com frente para a Rua Iracema; Ao **LESTE**, em 15,00 metros, com o Lote Urbano N° 90, da mesma quadra, com frente para a Rua Luis Bassani; Ao **SUL**, em 30,68 metros, com o Lote Urbano N° 359, da mesma quadra, com frente para a Rua Iracema; Ao **OESTE**, em 15,00 metros, com a Rua Iracema, onde faz frente.

72 - **LOTE URBANO N° 389** (trezentos e oitenta e nove), da Quadra N° 74, do Loteamento Gdanietz 02, com frente para a Rua Iracema, na cidade de Riqueza e Comarca de Mondai, SC, distante 30,00 metros, da esquina, que faz a Rua Iracema com a Rua Ângelo Serafini, com a área de **464,00 m²** (quatrocentos e sessenta e quatro metros quadrados), sem edificações, confrontando: Ao **NORTE**, em 31,02 metros, com o Lote Urbano N° 404, da mesma quadra, com frente para a Rua Iracema; Ao **LESTE**, em 15,00 metros, com o Lote Urbano N° 75, da mesma quadra, com frente para a Rua Luis Bassani; Ao **SUL**, em 30,85 metros, com o Lote Urbano N° 374, da mesma quadra, com frente para a Rua Iracema; Ao **OESTE**, em 15,00 metros, com a Rua Iracema, onde faz frente.

73 - **LOTE URBANO N° 404** (quatrocentos e quatro), da Quadra N° 74, do Loteamento Gdanietz 02, com frente para a Rua Iracema, na cidade de Riqueza e Comarca de Mondai, SC, distante 15,00 metros, da esquina que faz a Rua Iracema com a Rua Ângelo Serafini, com a área de **466,50 m²**

Rua João Mari, 55 - Centro - CEP: 89.895-000 - Riqueza/SC

CNPJ: 95.988.309/0001-48 - Fone/Fax: 49 3675-0033 - E-mail: juridico.riqueza@cpnet.com.br



(quatrocentos e sessenta e seis metros e cinquenta decímetros quadrados), sem edificações, confrontando: Ao **NORTE**, em 31,19 metros, com o Lote Urbano N° 450, da mesma quadra, com frente para a Rua Iracema; Ao **LESTE**, em 15,00 metros, com o Lote Urbano N° 60, da mesma quadra, com frente para a Rua Luis Bassani; Ao **SUL**, em 31,02 metros, com o Lote Urbano N° 389, da mesma quadra, com frente para a Rua Iracema; Ao **OESTE**, em 15,00 metros, com a Rua Iracema, onde faz frente.

74 - **LOTE URBANO N° 450** (quatrocentos e cinquenta), da Quadra N° 74, do Loteamento Gdanielz 02, com frente para a Rua Iracema, na cidade de Riqueza e Comarca de Mondaí, SC, situado na esquina que faz a Rua Iracema com a Rua Ângelo Serafini, com a área de **469,10m²** (quatrocentos e sessenta e nove metros e dez decímetros quadrados), sem edificações, confrontando: Ao **NORTE**, em 31,35 metros, com a Rua Ângelo Serafini; Ao **LESTE**, em 15,00 metros, com o Lote Urbano N° 45, da mesma quadra, com frente para a Rua Luis Bassani; Ao **SUL**, em 31,19 metros, com o Lote Urbano N° 404, da mesma quadra, com frente para a Rua Iracema; Ao **OESTE**, em 15,00 metros, com a Rua Iracema, onde faz frente.

DA QUADRA N° 75

75 - **LOTE URBANO N° 43** (quarenta e três), da Quadra N° 75, do Loteamento Gdanielz 02, com frente para a Rua Iracema, na cidade de Riqueza e Comarca de Mondaí, SC, situado na esquina que faz a Rua Iracema com a Rua Ângelo Serafini, com a área de **420,00 m²** (quatrocentos e vinte metros quadrados), sem edificações, confrontando: Ao **NORTE**, em 28,00 metros, com a Rua Ângelo Serafini; Ao **LESTE**, em 15,00 metros, com a Rua Iracema, onde faz frente; Ao **SUL**, em 28,00 metros, com o Lote Urbano N° 58, da mesma quadra, com frente para a Rua Iracema; Ao **OESTE**, em 15,00 metros, com o Lote Urbano N° 441, da mesma quadra, com frente para a Rua Reinhard Prochnau.

76 - **LOTE URBANO N° 58** (cinquenta e oito), da Quadra N° 75, do Loteamento Gdanielz 02, com frente para a Rua Iracema, cidade de Riqueza e Comarca de Mondaí, SC, distante 15,00 metros, da esquina que faz a Rua Iracema com a Rua Ângelo Serafini, com a área de **420,00 m²** (quatrocentos e vinte metros quadrados), sem edificações, confrontando: Ao **NORTE**, em 28,00 metros, com o Lote Urbano N° 43, da mesma quadra, com frente para a Rua Iracema; Ao **LESTE**, em 15,00 metros, com a Rua Iracema, onde faz frente; Ao **SUL**, em 28,00 metros, com o Lote Urbano N° 73, da mesma quadra, com frente para a Rua Iracema; Ao **OESTE**, em 15,00 metros, com o Lote Urbano N° 398, da mesma quadra, com frente para a Rua Reinhard Prochnau.

77 - **LOTE URBANO N° 73** (setenta e três), da Quadra N° 75, do Loteamento Gdanielz 02, com frente para a Rua Iracema, na cidade de Riqueza e Comarca de Mondaí, SC, distante 30,00 metros, da esquina que faz a Rua Iracema com a Rua Ângelo Serafini, com a área de **420,00 m²** (quatrocentos e vinte metros quadrados), sem edificações, confrontando: Ao **NORTE**, em 28,00 metros, com o Lote Urbano N° 58, da mesma quadra, com frente para a Rua Iracema; Ao **LESTE**, em 15,00 metros, com a Rua Iracema,

Rua João Mari, 55 - Centro - CEP: 89.895-000 - Riqueza/SC

CNPJ: 05.988.309/0001-48 - Fone/Fax: 49 3675-0033 - E-mail: juridico.riqueza@cpnet.com.br



ESTADO DE SANTA CATARINA
PREFEITURA MUNICIPAL DE RIQUEZA

28

ma onde faz frente; Ao **SUL**, em 28,00 metros, com o Lote Urbano N° 88, da mesma quadra, com frente para a Rua Iracema; Ao **OESTE**, em 15,00 metros, com o Lote Urbano N° 383, da mesma quadra, com frente para a Rua Reinhard Prochnau.

78 - **LOTE URBANO N° 88** (oitenta e oito), da Quadra N° 75, do Loteamento Gdanielz 02, com frente para a Rua Iracema, cidade de Riqueza e Comarca de Mondai, SC, distante 45,00 metros, da esquina que faz a Rua Iracema com a Rua Ângelo Serafini, com a área de **420,00 m²** (quatrocentos e vinte metros quadrados), sem edificações, confrontando: Ao **NORTE**, em 28,00 metros, com o Lote Urbano N° 73, da mesma quadra, com frente para a Rua Iracema; Ao **LESTE**, em 15,00 metros, com a Rua Iracema, onde faz frente; Ao **SUL**, em 28,00 metros, com o Lote Urbano N° 103, da mesma quadra, com frente para a Rua Iracema; Ao **OESTE**, em 15,00 metros, com o Lote Urbano N° 368, da mesma quadra, com frente para a Rua Reinhard Prochnau.

79 - **LOTE URBANO N° 103** (cento e três), da Quadra N° 75, do Loteamento Gdanielz 02, com frente para a Rua Iracema, na cidade de Riqueza e Comarca de Mondai, SC, distante 60,00 metros, da esquina que faz Rua Iracema com a Rua Ângelo Serafini, com a área de **420,00 m²** (quatrocentos e vinte metros quadrados), sem edificações, confrontando: Ao **NORTE**, em 28,00 metros, com o Lote Urbano N° 88, da mesma quadra, com frente para a Rua Iracema; Ao **LESTE**, em 15,00 metros, com a Rua Iracema, onde faz frente; Ao **SUL**, em 28,00 metros, com o Lote Urbano N° 118, da mesma quadra, com frente para a Rua Iracema; Ao **OESTE**, em 15,00 metros, com o Lote Urbano N° 353, da mesma quadra, com frente para a Rua Reinhard Prochnau.

80 - **LOTE URBANO N° 118** (cento e dezoito), da Quadra N° 75, do Loteamento Gdanielz 02, com frente para a Rua Iracema, na cidade de Riqueza e Comarca de Mondai, SC, distante 74,50 metros, da esquina que faz a Rua Iracema com a Rua Elsa Mueller, com a área de **420,00 m²** (quatrocentos e vinte metros quadrados), sem edificações, confrontando: Ao **NORTE**, em 28,00 metros, com o Lote Urbano N° 103, da mesma quadra, com frente para a Rua Iracema; Ao **LESTE**, em 15,00 metros, com a Rua Iracema, onde faz frente; Ao **SUL**, em 28,00 metros, com o Lote Urbano N° 133, da mesma quadra, com frente para a Rua Iracema; Ao **OESTE**, em 15,00 metros, com o Lote Urbano N° 338, da mesma quadra, com frente para a Rua Reinhard Prochnau.

81 - **LOTE URBANO N° 133** (cento e trinta e três), da Quadra N° 75, do Loteamento Gdanielz 02, com frente para a Rua Iracema, na cidade de Riqueza e Comarca de Mondai, SC, distante 59,50 metros, da esquina que faz a Rua Iracema com a Rua Elsa Mueller, com a área de **420,00 m²** (quatrocentos e vinte metros quadrados), sem edificações, confrontando: Ao **NORTE**, em 28,00 metros, com o Lote Urbano N° 118, da mesma quadra, com frente para a Rua Iracema; Ao **LESTE**, em 15,00 metros, com a Rua Iracema, onde faz frente; Ao **SUL**, em 28,00 metros, com o Lote Urbano N° 148, da mesma quadra, com frente para a Rua Iracema; Ao **OESTE**, em 15,00 metros, com o Lote Urbano N° 323, da mesma quadra, com frente para a Rua Reinhard Prochnau.

Rua João Mari, 55 – Centro – CEP: 89.895-000 – Riqueza/SC

CNPJ: 95.988.309/0001-48 - Fone/Fax: 49 3675-0033 - E-mail: juridico.riqueza@cpnet.com.br



82 - **LOTE URBANO N° 148** (cento e quarenta e oito), da Quadra N° 75, do Loteamento Gdanielz 02, com frente para a Rua Iracema, na cidade de Riqueza e Comarca de Mondaí, SC, distante 44,50 metros, da esquina, que faz a Rua Iracema com a Rua Elsa Mueller, com a área de **420,00m²** (quatrocentos e vinte metros quadrados), sem edificações, confrontando: Ao **NORTE**, em 28,00 metros, com o Lote Urbano N° 133, da mesma quadra, com frente para a Rua Iracema; Ao **LESTE**, em 15,00 metros, com a Rua Iracema, onde faz frente; Ao **SUL**, em 28,00 metros, com o Lote Urbano N° 164, da mesma quadra, com frente para a Rua Iracema; Ao **OESTE**, em 15,00 metros, com o Lote Urbano N° 308, da mesma quadra, com frente para a Rua Reinhard Prochnau.

83 - **LOTE URBANO N° 164** (cento e sessenta e quatro), da Quadra N° 75, do Loteamento Gdanielz 02, com frente para a Rua Iracema, na cidade de Riqueza e Comarca de Mondaí, SC, distante 28,00 metros, da esquina que faz a Rua Iracema com a Rua Elsa Mueller, com a área de **462,00 m²** (quatrocentos e sessenta e dois metros quadrados), sem edificações, confrontando: Ao **NORTE**, em 28,00 metros, com o Lote Urbano N° 148, da mesma quadra, com frente para a Rua Iracema; Ao **LESTE**, em 16,50 metros, com a Rua Iracema, onde faz frente; Ao **SUL**, em 28,00 metros, com os Lotes Urbanos N°s 206 e 220 (em 14,00m cada), ambos da mesma quadra, com frente para a Rua Elsa Mueller; Ao **OESTE**, em 16,50 metros, com o Lote Urbano N° 293, da mesma quadra, com frente para a Rua Reinhard Prochnau.

84 - **LOTE URBANO N° 206** (duzentos e seis), da Quadra N° 75, do Loteamento Gdanielz 02, com frente para a Rua Elsa Mueller, na cidade de Riqueza e Comarca de Mondaí, SC, situado na esquina que faz a Rua Elsa Mueller com a Rua Iracema, com área de **392,00 m²** (trezentos e noventa e dois metros quadrados), sem edificações, confrontando: Ao **NORTE**, em 14,00 metros, com parte do Lote Urbano N° 164, da mesma quadra, com frente para a Rua Iracema; Ao **LESTE**, em 28,00 metros, com a Rua Iracema; Ao **SUL**, em 14,00 metros, com a Rua Elsa Mueller, onde faz frente; Ao **OESTE**, em 28,00 metros, com o Lote Urbano N° 220, da mesma quadra, com frente para a Rua Elsa Mueller.

85 - **LOTE URBANO N° 220** (duzentos e vinte), da Quadra N° 75, do Loteamento Gdanielz 02, com frente para a Rua Elsa Mueller, na cidade de Riqueza e Comarca de Mondaí, SC, distante 14,00 metros, da esquina que faz a Rua Elsa Mueller com a Rua Iracema, com área de **392,00 m²** (trezentos e noventa e dois metros quadrados), sem edificações, confrontando: Ao **NORTE**, em 14,00 metros, com parte do Lote Urbano N° 164, da mesma quadra, com frente para a Rua Iracema; Ao **LESTE**, em 28,00 metros, com o Lote Urbano N° 206, da mesma quadra, com frente para a Rua Elsa Mueller; Ao **SUL**, em 14,00 metros, com a Rua Elsa Mueller, onde faz frente; Ao **OESTE**, em 28,00 metros, com o Lote Urbano N° 234, da mesma quadra, com frente para a Rua Elsa Mueller.

86 - **LOTE URBANO N° 234** (duzentos e trinta e quatro), da Quadra N° 75, do Loteamento Gdanielz 02, com frente para a Rua Elsa Mueller, na cidade de Riqueza e Comarca de Mondaí, SC, distante da esquina 14,00 me-

Rua João Mari, 55 - Centro - CEP: 89.895-000 - Riqueza/SC

CNPJ: 95.988.309/0001-48 - Fone/Fax: 49 3675-0033 - E-mail: juridico.riqueza@cpnet.com.br



ESTADO DE SANTA CATARINA
PREFEITURA MUNICIPAL DE RIQUEZA

30

tros, da esquina que faz a Rua Elsa Mueller com a Rua Reinhard Prochnau, com a área de 392,00m² (trezentos e noventa e dois metros quadrados) sem edificações, confrontando: Ao NORTE, em 14,00 metros, com parte do Lote Urbano N° 293, da mesma quadra, com frente para a Rua Reinhard Prochnau; Ao LESTE, em 28,00 metros, com o Lote Urbano N° 220, da mesma quadra, com frente para a Rua Elsa Mueller; Ao SUL, em 14,00 metros, com a Rua Elsa Mueller, onde faz frente; Ao OESTE, em 28,00 metros, com o Lote Urbano N° 276, da mesma quadra, com frente para a Rua Elsa Mueller.

87 - LOTE URBANO N° 276 (duzentos e setenta e seis), da Quadra N° 75, do Loteamento Gdanietz 02, com frente para a Rua Elsa Mueller, na cidade de Riqueza e Comarca de Mondai, SC, situado na esquina que faz a Rua Elsa Mueller com a Rua Reinhard Prochnau, com a área de 392,00 m² (trezentos e noventa e dois metros quadrados), sem edificações, confrontando: Ao NORTE, em 14,00 metros, com parte do Lote Urbano N° 293, da mesma quadra, com frente para a Rua Reinhard Prochnau; Ao LESTE, em 28,00 metros, com o Lote Urbano N° 234, da mesma quadra, com frente para a Rua Elsa Mueller; Ao SUL, em 14,00 metros, com a Rua Elsa Mueller, onde faz frente; Ao OESTE, em 28,00 metros, com a Rua Reinhard Prochnau.

88 - LOTE URBANO N° 293 (duzentos e noventa e três), da Quadra N° 75, do Loteamento Gdanietz 02, com frente para a Rua Reinhard Prochnau, na cidade de Riqueza e Comarca de Mondai, SC, distante 28,00 metros, da esquina que faz a Rua Reinhard Prochnau com a Rua Elsa Mueller, com a área de 462,00 m² (quatrocentos e sessenta e dois metros quadrados), sem edificações, confrontando: Ao NORTE, em 28,00 metros, com o Lote Urbano N° 308, da mesma quadra, com frente para a Rua Reinhard Prochnau; Ao LESTE, em 16,50 metros, com o Lote Urbano N° 164, da mesma quadra, com frente para a Rua Iracema; Ao SUL, em 28,00 metros, com os Lotes Urbanos N°s 234 e 276 (em 14,00m cada), ambos da mesma quadra, com frente para a Rua Elsa Mueller; Ao OESTE, em 16,50 metros, com a Rua Reinhard Prochnau, onde faz frente.

89 - LOTE URBANO N° 308 (trezentos e oito), da Quadra N° 75, do Loteamento Gdanietz 02, com frente para a Rua Reinhard Prochnau, na cidade de Riqueza e Comarca de Mondai, SC, distante 44,50 metros, da esquina que faz a Rua Reinhard Prochnau com a Rua Elsa Mueller, com a área de 420,00 m² (quatrocentos e vinte metros quadrados), sem edificações, confrontando: Ao NORTE, em 28,00 metros, com o Lote Urbano N° 323, da mesma quadra, com frente para a Rua Reinhard Prochnau; Ao LESTE, em 15,00 metros, com o Lote Urbano N° 148, da mesma quadra, com frente para a Rua Iracema; Ao SUL, em 28,00 metros, com o Lote Urbano N° 293, da mesma quadra, com frente para a Rua Reinhard Prochnau; Ao OESTE, em 15,00 metros, com a Rua Reinhard Prochnau, onde faz frente.

90 - LOTE URBANO N° 323 (trezentos e vinte e três), da Quadra N° 75, do Loteamento Gdanietz 02, com frente para a Rua Reinhard Prochnau, na cidade de Riqueza e Comarca de Mondai, SC, distante 59,50 metros, da esquina que faz a Rua Reinhard Prochnau com a Rua Elsa Mueller, com a área de 420,00m² (quatrocentos e vinte metros quadrados), sem edifica-

Rua João Mari, 55 - Centro - CEP: 89.895-000 - Riqueza/SC

CNPJ: 95.988.309/0001-48 - Fone/Fax: 49 3675-0033 - E-mail: juridico.riqueza@cpnet.com.br



ESTADO DE SANTA CATARINA
PREFEITURA MUNICIPAL DE RIQUEZA

31

ções, confrontando: Ao **NORTE**, em 28,00 metros, com o Lote Urbano N° 338, da mesma quadra, frente para a Rua Reinhard Prochnau; Ao **LESTE**, em 15,00 metros, com o Lote Urbano N° 133, da mesma quadra, com frente para a Rua Iracema; Ao **SUL**, em 28,00 metros, com o Lote Urbano N° 308, da mesma quadra, com frente para a Rua Reinhard Prochnau; Ao **OESTE**, em 15,00 metros, com a Rua Reinhard Prochnau, onde faz frente.

91 - **LOTE URBANO N° 338** (trezentos e trinta e oito), da Quadra N° 75, do Loteamento Gdanietz 02, com frente para a Rua Reinhard Prochnau, na cidade de Riqueza e Comarca de Mondai, SC, distante 74,50 metros, da esquina que faz a Rua Reinhard Prochnau com a Rua Elsa Mueller, com a área de **420,00 m²** (quatrocentos e vinte metros quadrados), sem edificações, confrontando: Ao **NORTE**, em 28,00 metros, com o Lote Urbano N° 353, da mesma quadra, frente para a Rua Reinhard Prochnau; Ao **LESTE**, em 15,00 metros, com o Lote Urbano N° 118, da mesma quadra, com frente para a Rua Iracema; Ao **SUL**, em 28,00 metros, com o Lote Urbano N° 323, da mesma quadra, com frente para a Rua Reinhard Prochnau; Ao **OESTE**, em 15,00 metros, com a Rua Reinhard Prochnau, onde faz frente.

92 - **LOTE URBANO N° 353** (trezentos e cinquenta e três), da Quadra N° 75, do Loteamento Gdanietz 02, com frente para a Rua Reinhard Prochnau, na cidade de Riqueza e Comarca de Mondai, SC, distante 60,00 metros, da esquina que faz a Rua Reinhard Prochnau com a Rua Ângelo Serafini, com a área de **420,00 m²** (quatrocentos e vinte metros quadrados), sem edificações, confrontando: Ao **NORTE**, em 28,00 metros, com o Lote Urbano N° 368, da mesma quadra, com frente para a Rua Reinhard Prochnau; Ao **LESTE**, em 15,00 metros, com o Lote Urbano N° 103, da mesma quadra, com frente para a Rua Iracema; Ao **SUL**, em 28,00 metros, com o Lote Urbano N° 338, da mesma quadra, com frente para a Rua Reinhard Prochnau; Ao **OESTE**, em 15,00 metros, com a Rua Reinhard Prochnau, onde faz frente.

93 - **LOTE URBANO N° 368** (trezentos e sessenta e oito), da Quadra N° 75, do Loteamento Gdanietz 02, com frente para a Rua Reinhard Prochnau, na cidade de Riqueza e Comarca de Mondai, SC, distante 45,00 metros, da esquina que faz a Rua Reinhard Prochnau com a Rua Ângelo Serafini, com a área de **420,00m²** (quatrocentos e vinte metros quadrados), sem edificações, confrontando: Ao **NORTE**, em 28,00 metros, com o Lote Urbano N° 383, da mesma quadra, frente para a Rua Reinhard Prochnau; Ao **LESTE**, em 15,00 metros, com o Lote Urbano N° 88, da mesma quadra, com frente para a Rua Iracema; Ao **SUL**, em 28,00 metros, com o Lote Urbano N° 353, da mesma quadra, com frente para a Rua Reinhard Prochnau; Ao **OESTE**, em 15,00 metros, com a Rua Reinhard Prochnau, onde faz frente.

94 - **LOTE URBANO N° 383** (trezentos e oitenta e três), da Quadra N° 75, do Loteamento Gdanietz 02, com frente para a Rua Reinhard Prochnau, na cidade de Riqueza e Comarca de Mondai, SC, distante 30,00 metros, da esquina que faz a Rua Reinhard Prochnau com a Rua Ângelo Serafini, com a área de **420,00 m²** (quatrocentos e vinte metros quadrados), sem edificações, confrontando: Ao **NORTE**, em 28,00 metros, com o Lote Urbano N° 398, da mesma quadra, frente para a Rua Reinhard Prochnau; Ao **LES-**

Rua João Mari, 55 - Centro - CEP: 89.895-000 - Riqueza/SC

CNPJ: 95.988.309/0001-48 - Fone/Fax: 49 3675-0033 - E-mail: juridico.riqueza@cpnet.com.br



ESTADO DE SANTA CATARINA
PREFEITURA MUNICIPAL DE RIQUEZA

32

TE, em 15,00 metros, com o Lote Urbano N° 73, da mesma quadra, com frente para a Rua Iracema; Ao **SUL**, em 28,00 metros, com o Lote Urbano N° 368, da mesma quadra, com frente para a Rua Reinhard Prochnau; Ao **OESTE**, em 15,00 metros, com a Rua Reinhard Prochnau, onde faz frente.

95 - **LOTE URBANO N° 398** (trezentos e noventa e oito), da Quadra N° 75, do Loteamento Gdanielz 02, com frente para a Rua Reinhard Prochnau, cidade de Riqueza e Comarca de Mondai, SC, distante 15,00 metros, da esquina que faz a Rua Reinhard Prochnau com a Rua Ângelo Serafini, com a área de **420,00 m²** (quatrocentos e vinte metros quadrados), sem edificações, confrontando: Ao **NORTE**, em 28,00 metros, com o Lote Urbano N° 441, da mesma quadra, frente para a Rua Reinhard Prochnau; Ao **LESTE**, em 15,00 metros, com o Lote Urbano N° 58, da mesma quadra, com frente para a Rua Iracema; Ao **SUL**, em 28,00 metros, com o Lote Urbano N° 383, da mesma quadra, com frente para a Rua Reinhard Prochnau; Ao **OESTE**, em 15,00 metros, com a Rua Reinhard Prochnau, onde faz frente.

96 - **LOTE URBANO N° 441** (quatrocentos e quarenta e um), da Quadra N° 75, do Loteamento Gdanielz 02, com frente para a Rua Reinhard Prochnau, na cidade de Riqueza e Comarca de Mondai, SC, situado na esquina que faz Rua Reinhard Prochnau com a Rua Ângelo Serafini, com a área de **420,00 m²** (quatrocentos e vinte metros quadrados), sem edificações, confrontando: Ao **NORTE**, em 28,00 metros, com a Rua Ângelo Serafini; Ao **LESTE**, em 15,00 metros, com o Lote Urbano N° 43, da mesma quadra, com frente para a Rua Iracema; Ao **SUL**, em 28,00 metros, com o Lote Urbano N° 398, da mesma quadra, com frente para a Rua Reinhard Prochnau; Ao **OESTE**, em 15,00 metros, com a Rua Reinhard Prochnau, onde faz frente.

DA QUADRA N° 76

97 - **LOTE URBANO N° 48** (quarenta e oito), da Quadra N° 76, do Loteamento Gdanielz 02, com frente para a Rua Reinhard Prochnau, na cidade de Riqueza e Comarca de Mondai, SC, situado na esquina que faz a Rua Reinhard Prochnau com a Rua Ângelo Serafini, com a área de **378,30 m²** (trezentos e setenta e oito metros e trinta decímetros quadrados), sem edificações, confrontando: Ao **NOROESTE**, em 27,64 metros, com a Rua Ângelo Serafini; Ao **LESTE**, em 20,90 metros, com a Rua Reinhard Prochnau, onde faz frente; Ao **SUL**, em 25,13 metros, com o Lote Urbano N° 63, da mesma quadra, com frente para a Rua Reinhard Prochnau; Ao **OESTE**, em 9,24 metros, com parte do Lote Urbano N° 408, da mesma quadra, com frente para a Rua Eduardo Diehl.

98 - **LOTE URBANO N° 63** (sessenta e três), da Quadra N° 76, do Loteamento Gdanielz 02, com frente para a Rua Reinhard Prochnau, na cidade de Riqueza e Comarca de Mondai, SC, distante 20,90 metros, da esquina que faz a Rua Reinhard Prochnau com a Rua Ângelo Serafini, com a área de **360,70 m²** (trezentos e sessenta metros e setenta decímetros quadrados), sem edificações, confrontando: Ao **NORTE**, em 25,13 metros, com o Lote Urbano N° 48, da mesma quadra, com frente para a Rua Reinhard Prochnau; Ao **LESTE**, em 14,46 metros, com a Rua Reinhard Prochnau, onde faz frente; Ao **SUL**, em 25,18 metros, com o Lote Urbano N° 77, da mesma

Rua João Mari, 55 - Centro - CEP: 89.895-000 - Riqueza/SC

CNPJ: 06.988.309/0001-48 - Fone/Fax: 49 3675-0033 - E-mail: juridico.riqueza@cpnet.com.br



ESTADO DE SANTA CATARINA
PREFEITURA MUNICIPAL DE RIQUEZA

quadra, com frente para a Rua Reinhard Prochnau; Ao **OESTE**, em 14,20 metros, com parte do Lote Urbano N° 408, da mesma quadra, com frente para a Rua Eduardo Diehl.

99 - **LOTE URBANO N° 77** (setenta e sete), da Quadra N° 76, do Loteamento Gdanielz 02, com frente para a Rua Reinhard Prochnau, cidade de Riqueza e Comarca de Mondai, SC, distante 35,36 metros, da esquina que faz a Rua Reinhard Prochnau com a Rua Ângelo Serafini, com a área de **362,00m²** (trezentos e sessenta e dois metros quadrados), sem edificações, confrontando: Ao **NORTE**, em 25,18 metros, com o Lote Urbano N° 63, da mesma quadra, com frente para a Rua Reinhard Prochnau; Ao **LESTE**, em 14,30 metros, com a Rua Reinhard Prochnau, onde faz frente; Ao **SUL**, em 25,29 metros, com o Lote Urbano N° 91, da mesma quadra, com frente para a Rua Reinhard Prochnau; Ao **OESTE**, em 14,30 metros, com o Lote Urbano N° 369, da mesma quadra, com frente para a Rua Eduardo Diehl.

100 - **LOTE URBANO N° 91** (noventa e um), da Quadra N° 76, do Loteamento Gdanielz 02, com frente para a Rua Reinhard Prochnau, na cidade de Riqueza e Comarca de Mondai, SC, distante 49,66 metros, da esquina que faz Rua Reinhard Prochnau com a Rua Ângelo Serafini, com a área de **363,15 m²** (trezentos e sessenta e três metros e quinze decímetros quadrados) sem edificações, confrontando: Ao **NORTE**, em 25,29 metros, com o Lote Urbano N° 77, da mesma quadra, com frente para a Rua Reinhard Prochnau; Ao **LESTE**, em 14,30 metros, com a Rua Reinhard Prochnau, onde faz frente; Ao **SUL**, em 25,41 metros, com o Lote Urbano N° 105, da mesma quadra, com frente para a Rua Reinhard Prochnau; Ao **OESTE**, em 14,30 metros, com o Lote Urbano N° 355, da mesma quadra, com frente para a Rua Eduardo Diehl.

101 - **LOTE URBANO N° 105** (cento e cinco), da Quadra N° 76, do Loteamento Gdanielz 02, com frente para a Rua Reinhard Prochnau, na cidade de Riqueza e Comarca de Mondai, SC, distante 63,96 metros, da esquina que faz a Rua Reinhard Prochnau com a Rua Ângelo Serafini, com a área de **362,10m²** (trezentos e sessenta e dois metros e dez decímetros quadrados), sem edificações, confrontando: Ao **NORTE**, em 25,41 metros, com o Lote Urbano N° 91, da mesma quadra, com frente para a Rua Reinhard Prochnau; Ao **LESTE**, em 14,20 metros, com a Rua Reinhard Prochnau, onde faz frente; Ao **SUL**, em 25,52 metros, com o Lote Urbano N° 120, da mesma quadra, com frente para a Rua Reinhard Prochnau; Ao **OESTE**, em 14,20 metros, com o Lote Urbano N° 341, da mesma quadra, com frente para a Rua Eduardo Diehl.

102 - **LOTE URBANO N° 120** (cento e vinte), da Quadra N° 76, do Loteamento Gdanielz 02, com frente para a Rua Reinhard Prochnau, na cidade de Riqueza e Comarca de Mondai, SC, distante 70,30 metros, da esquina que faz a Rua Reinhard Prochnau com a Rua Elsa Mueller, com a área de **363,50 m²** (trezentos e sessenta e três metros e cinquenta decímetros quadrados), sem edificações, confrontando: Ao **NORTE**, em 25,52 metros, com o Lote Urbano N° 105, da mesma quadra, com frente para a Rua Reinhard Prochnau; Ao **LESTE**, em 14,20 metros, com a Rua Reinhard Prochnau, onde faz frente; Ao **SUL**, em 25,63 metros, com o Lote Urbano N°

Rua João Mari, 55 - Centro - CEP: 89.895-000 - Riqueza/SC

CNPJ: 05.988.309/0001-48 - Fone/Fax: 49 3675-0033 - E-mail: juridico.riqueza@cpnet.com.br



ESTADO DE SANTA CATARINA
PREFEITURA MUNICIPAL DE RIQUEZA

134, da mesma quadra, com frente para a Rua Reinhard Prochnau; Ao **OESTE**, em 14,20 metros, com o Lote Urbano N° 326, da mesma quadra, com frente para a Rua Eduardo Diehl.

103 - **LOTE URBANO N° 134** (cento e trinta e quatro), da Quadra N° 76, do Loteamento Gdanietz 02, com frente para a Rua Reinhard Prochnau, na cidade de Riqueza e Comarca de Mondai, SC, distante da 56,10 metros, da esquina que faz a Rua Reinhard Prochnau com a Rua Elsa Mueller, com a área de **365,10m²** (trezentos e sessenta e cinco metros e dez decímetros quadrados), sem edificações, confrontando: Ao **NORTE**, em 25,63 metros, com o Lote Urbano N° 120, da mesma quadra, com frente para a Rua Reinhard Prochnau; Ao **LESTE**, em 14,20 metros, com a Rua Reinhard Prochnau, onde faz frente; Ao **SUL**, em 25,74 metros, com o Lote Urbano N° 148, da mesma quadra, com frente para a Rua Reinhard Prochnau; Ao **OESTE**, em 14,20 metros, com o Lote Urbano N° 312, da mesma quadra, com frente para a Rua Eduardo Diehl.

104 - **LOTE URBANO N° 148** (cento e quarenta e oito), da Quadra N° 76, do Loteamento Gdanietz 02, com frente para a Rua Reinhard Prochnau, na cidade de Riqueza e Comarca de Mondai, SC, distante 42,10 metros, da esquina que faz a Rua Reinhard Prochnau com a Rua Elsa Mueller, com a área de **361,25m²** (trezentos e sessenta e um metros e vinte e cinco decímetros quadrados), sem edificações, confrontando: Ao **NORTE**, em 25,74 metros, com o Lote Urbano N° 134, da mesma quadra, com frente para a Rua Reinhard Prochnau; Ao **LESTE**, em 14,00 metros, com a Rua Reinhard Prochnau, onde faz frente; Ao **SUL**, em 25,85 metros, com o Lote Urbano N° 162, da mesma quadra, com frente para a Rua Reinhard Prochnau; Ao **OESTE**, em 14,00 metros, com o Lote Urbano N° 298, da mesma quadra, com frente para a Rua Eduardo Diehl.

105 - **LOTE URBANO N° 162** (cento e sessenta e dois), da Quadra N° 76, do Loteamento Gdanietz 02, com frente para a Rua Reinhard Prochnau, na cidade de Riqueza e Comarca de Mondai, SC, distante 28,00 metros, da esquina que faz a Rua Reinhard Prochnau com a Rua Elsa Mueller, com a área de **364,70m²** (trezentos e sessenta e quatro metros e setenta decímetros quadrados), sem edificações, confrontando: Ao **NORTE**, em 25,85 metros, com o Lote Urbano N° 148, da mesma quadra, com frente para a Rua Reinhard Prochnau; Ao **LESTE**, em 14,10 metros, com a Rua Reinhard Prochnau, onde faz frente; Ao **SUL**, em 25,90 metros, com os Lotes Urbanos N°s 203 e 216 (em 12,95m cada), ambos da mesma quadra, com frente para a Rua Elsa Mueller; Ao **OESTE**, em 14,10 metros, com o Lote Urbano N° 284, da mesma quadra, com frente para a Rua Eduardo Diehl.

106 - **LOTE URBANO N° 203** (duzentos e três), da Quadra N° 76, do Loteamento Gdanietz 02, com frente para a Rua Elsa Mueller, na cidade de Riqueza e Comarca de Mondai, SC, situado na esquina que faz a Rua Elsa Mueller com a Rua Reinhard Prochnau, com a área de **362,90m²** (trezentos e sessenta e dois metros e noventa decímetros quadrados), sem edificações, confrontando: Ao **NORTE**, em 12,95 metros, com parte do Lote Urbano N° 162, da mesma quadra, com frente para a Rua Reinhard Prochnau; Ao **LESTE**, em 28,00 metros, com a Rua Reinhard Prochnau; Ao **SUL**, em 13,00 metros, com a Rua Elsa Mueller, onde faz frente; Ao **OESTE**, em

Rua João Mari, 55 - Centro - CEP: 89.895-000 - Riqueza/SC

CNPJ: 05.988.309/0001-48 - Fone/Fax: 49 3675-0033 - E-mail: juridico.riqueza@cpnet.com.br



ESTADO DE SANTA CATARINA
PREFEITURA MUNICIPAL DE RIQUEZA

28,00 metros, com o Lote Urbano N° 216, da mesma quadra, com frente para a Rua Elsa Mueller.

107 - **LOTE URBANO N° 216** (duzentos e dezesseis), da Quadra N° 76, do Loteamento Gdanielz 02, com frente para a Rua Elsa Mueller, na cidade de Riqueza e Comarca de Mondaí, SC, distante 13,00 metros da esquina que faz a Rua Elsa Mueller com a Rua Reinhard Prochnau, com a área de **362,90m²** (trezentos e sessenta e dois metros e noventa decímetros quadrados), sem edificações, confrontando: Ao **NORTE**, em 12,95 metros, com parte do Lote Urbano N° 162, da mesma quadra, com frente para a Rua Reinhard Prochnau; Ao **LESTE**, em 28,00 metros, com o Lote Urbano N° 203, da mesma quadra, com frente para a Rua Elsa Mueller; Ao **SUL**, em 13,00 metros, com a Rua Elsa Mueller, onde faz frente; Ao **OESTE**, em 28,00 metros, com o Lote Urbano N° 229, da mesma quadra, com frente para a Rua Elsa Mueller.

108 - **LOTE URBANO N° 229** (duzentos e vinte e nove), da Quadra N° 76, do Loteamento Gdanielz 02, com frente para a Rua Elsa Mueller, na cidade de Riqueza e Comarca de Mondaí, SC, distante 13,00 metros, da esquina que faz a Rua Elsa Mueller com a Rua Eduardo Diehl, com a área de **362,90m²** (trezentos e sessenta e dois metros e noventa decímetros quadrados), sem edificações, confrontando: Ao **NORTE**, em 12,95 metros, com parte do Lote Urbano N° 284, da mesma quadra, com frente para a Rua Eduardo Diehl; Ao **LESTE**, em 28,00 metros, metros com o Lote Urbano N° 216, da mesma quadra, com frente para a Rua Elsa Mueller; Ao **SUL**, em 13,00 metros, com a Rua Elsa Mueller, onde faz frente; Ao **OESTE**, em 28,00 metros, com o Lote Urbano N° 270, da mesma quadra, com frente para a Rua Elsa Mueller.

109 - **LOTE URBANO N° 270** (duzentos e setenta), da Quadra N° 76, do Loteamento Gdanielz 02, com frente para a Rua Elsa Mueller, na cidade de Riqueza e Comarca de Mondaí, SC, situado na esquina que faz a Rua Elsa Mueller com a Rua Eduardo Diehl, com a área de **362,90m²** (trezentos e sessenta e dois metros e noventa decímetros quadrados), sem edificações, confrontando: Ao **NORTE**, em 12,95 metros, com parte do Lote Urbano N° 284, da mesma quadra, com frente para a Rua Eduardo Diehl; Ao **LESTE**, em 28,00 metros, com o Lote Urbano N° 229, da mesma quadra, com frente para a Rua Elsa Mueller; Ao **SUL**, em 13,00 metros, com a Rua Elsa Mueller, onde faz frente; Ao **OESTE**, em 28,00 metros, com a Rua Eduardo Diehl.

110 - **LOTE URBANO N° 284** (duzentos e oitenta e quatro), da Quadra N° 76, do Loteamento Gdanielz 02, com frente para a Rua Eduardo Diehl, na cidade de Riqueza e Comarca de Mondaí, SC, distante 28,00 metros da esquina que faz a Rua Eduardo Diehl com a Rua Elsa Mueller, com a área de **364,70m²** (trezentos e sessenta e quatro metros e setenta decímetros quadrados), sem edificações, confrontando: Ao **NORTE**, em 25,85 metros, com o Lote Urbano N° 298, da mesma quadra, com frente para a Rua Eduardo Diehl; Ao **LESTE**, em 14,10 metros, com o Lote Urbano N° 162, da mesma quadra, com frente para a Rua Reinhard Prochnau; Ao **SUL**, em 25,90 metros, com os Lotes Urbanos N°s 229 e 270 (em 12,95m cada), am-

Rua João Mari, 55 - Centro - CEP: 89.895-000 - Riqueza/SC

CNPJ: 95.988.309/0001-48 - Fone/Fax: 49 3675-0033 - E-mail: juridico.riqueza@cpnet.com.br



ESTADO DE SANTA CATARINA
PREFEITURA MUNICIPAL DE RIQUEZA

bos da mesma quadra, com frente para a Rua Elsa Mueller; Ao **OESTE**, em 14,10 metros, com a Rua Eduardo Diehl, onde faz frente.

111 - **LOTE URBANO N° 298** (duzentos e noventa e oito), da Quadra N° 76, do Loteamento Gdanietz 02, com frente para a Rua Eduardo Diehl, na cidade de Riqueza e Comarca de Mondai, SC, distante 42,10 metros, da esquina que faz a Rua Eduardo Diehl com a Rua Elsa Mueller, com a área de **361,25m²** (trezentos e sessenta e um metros e vinte e cinco decímetros quadrados), sem edificações, confrontando: Ao **NORTE**, em 25,74 metros, com o Lote Urbano N° 312, da mesma quadra, com frente para a Rua Eduardo Diehl; Ao **LESTE**, em 14,00 metros, com o Lote Urbano N° 148, da mesma quadra, com frente para a Rua Reinhard Prochnau; Ao **SUL**, em 25,85 metros, com o Lote Urbano N° 284, da mesma quadra, com frente para a Rua Eduardo Diehl; Ao **OESTE**, em 14,00 metros, com a Rua Eduardo Diehl, onde faz frente.

112 - **LOTE URBANO N° 312** (trezentos e doze), da Quadra N° 76, do Loteamento Gdanietz 02, com frente para a Rua Eduardo Diehl, na cidade de Riqueza e Comarca de Mondai, SC, distante 56,10 metros, da esquina que faz a Rua Eduardo Diehl com a Rua Elsa Mueller, com a área de **365,10m²** (trezentos e sessenta e cinco metros e dez decímetros quadrados), sem edificações, confrontando: Ao **NORTE**, em 25,63 metros, com o Lote Urbano N° 326, da mesma quadra, com frente para a Rua Eduardo Diehl; Ao **LESTE**, em 14,20 metros, com o Lote Urbano N° 134, da mesma quadra, com frente para a Rua Reinhard Prochnau; Ao **SUL**, em 25,74 metros, com o Lote Urbano N° 298, da mesma quadra, com frente para a Rua Eduardo Diehl; Ao **OESTE**, em 14,20 metros, com a Rua Eduardo Diehl, onde faz frente.

113 - **LOTE URBANO N° 326** (trezentos e vinte e seis), da Quadra N° 76, do Loteamento Gdanietz 02, com frente para a Rua Eduardo Diehl, na cidade de Riqueza e Comarca de Mondai, SC, distante 54,32 metros da esquina que faz a Rua Eduardo Diehl com a Rua Ângelo Serafini, com a área de **363,50m²** (trezentos e sessenta e três metros e cinquenta decímetros quadrados), sem edificações, confrontando: Ao **NORTE**, em 25,52 metros, com o Lote Urbano N° 341, da mesma quadra, com frente para a Rua Eduardo Diehl; Ao **LESTE**, em 14,20 metros, com o Lote Urbano N° 120, da mesma quadra, com frente para a Rua Reinhard Prochnau; Ao **SUL**, em 25,63 metros, com o Lote Urbano N° 312, da mesma quadra, com frente para a Rua Eduardo Diehl; Ao **OESTE**, em 14,20 metros, com a Rua Eduardo Diehl, onde faz frente.

114 - **LOTE URBANO N° 341** (trezentos e quarenta e um), da Quadra N° 76, do Loteamento Gdanietz 02, com frente para a Rua Eduardo Diehl, na cidade de Riqueza e Comarca de Mondai, SC, distante 40,12 metros, da esquina que faz a Rua Eduardo Diehl com a Rua Ângelo Serafini, com a área de **362,10m²** (trezentos e sessenta e dois metros e dez decímetros quadrados), sem edificações, confrontando: Ao **NORTE**, em 25,41 metros, com o Lote Urbano N° 355, da mesma quadra, com frente para a Rua Eduardo Diehl; Ao **LESTE**, em 14,20 metros, com o Lote Urbano N° 105, da mesma quadra, com frente para a Rua Reinhard Prochnau; Ao **SUL**, em 25,52 metros, com o Lote Urbano N° 326, da mesma quadra, com frente

Rua João Mari, 55 - Centro - CEP: 89.895-000 - Riqueza/SC

CNPJ: 95.988.309/0001-48 - Fone/Fax: 49 3675-0033 - E-mail: juridico.riqueza@cpnet.com.br



ESTADO DE SANTA CATARINA
PREFEITURA MUNICIPAL DE RIQUEZA

37

para a Rua Eduardo Diehl; Ao **OESTE**, em 14,20 metros, com a Rua Eduardo Diehl, onde faz frente.

115 - **LOTE URBANO N° 355** (trezentos e cinquenta e cinco), da Quadra N° 76, do Loteamento Gdanietz 02, com frente para a Rua Eduardo Diehl, na cidade de Riqueza e Comarca de Mondai, SC, distante 25,82 metros, da esquina que faz a Rua Eduardo Diehl com a Rua Ângelo Serafini, com a área de **363,15 m²** (trezentos e sessenta e três metros e quinze decímetros quadrados), sem edificações, confrontando: Ao **NORTE**, em 25,29 metros, com o Lote Urbano N° 369, da mesma quadra, com frente para a Rua Eduardo Diehl; Ao **LESTE**, em 14,30 metros, com o Lote Urbano N° 91, da mesma quadra, com frente para a Rua Reinhard Prochnau; Ao **SUL**, em 25,41 metros, com o Lote Urbano N° 341, da mesma quadra, com frente para a Rua Eduardo Diehl; Ao **OESTE**, em 14,30 metros, com a Rua Eduardo Diehl, onde faz frente.

116 - **LOTE URBANO N° 369** (trezentos e sessenta e nove), da Quadra N° 76, do Loteamento Gdanietz 02, com frente para a Rua Eduardo Diehl, na cidade de Riqueza e Comarca de Mondai, SC, distante 11,52 metros, da esquina que faz a Rua Eduardo Diehl com a Rua Ângelo Serafini, com a área de **362,00m²** (trezentos e sessenta e dois metros quadrados), sem edificações, confrontando: Ao **NORTE**, em 25,18 metros, com o Lote Urbano N° 408, da mesma quadra, com frente para a Rua Ângelo Serafini; Ao **LESTE**, em 14,30 metros, com o Lote Urbano N° 77, da mesma quadra, com frente para a Rua Reinhard Prochnau; Ao **SUL**, em 25,29 metros, com o Lote Urbano N° 355, da mesma quadra, com frente para a Rua Eduardo Diehl; Ao **OESTE**, em 14,30 metros, com a Rua Eduardo Diehl, onde faz frente.

117 - **LOTE URBANO N° 408** (quatrocentos e oito), da Quadra N° 76, do Loteamento Gdanietz 02, com frente para a Rua Ângelo Serafini, na cidade de Riqueza e Comarca de Mondai, SC, situado na esquina que faz a Rua Ângelo Serafini com a Rua Eduardo Diehl, com a área de **437,60m²** (quatrocentos e trinta e sete metros e sessenta decímetros quadrados), sem edificações, confrontando: Ao **NOROESTE**, em 27,67 metros, com a Rua Ângelo Serafini, onde faz frente; Ao **LESTE**, em 23,44 metros, com os Lotes Urbanos N°s 48 (em 9,24m) e 63 (em 14,20m), ambos da mesma quadra, com frente para a Rua Reinhard Prochnau; Ao **SUL**, em 25,18 metros, com o Lote Urbano N° 369, da mesma quadra, com frente para a Rua Eduardo Diehl; Ao **OESTE**, em 11,52 metros, com a Rua Eduardo Diehl.

DA QUADRA N° 77

118 - **LOTE URBANO N° 107** (cento e sete), da Quadra N° 77, do Loteamento Gdanietz 02, com frente para a Rua Ângelo Serafini, na cidade de Riqueza e Comarca de Mondai, SC, situado na esquina que faz a Rua Ângelo Serafini com a Rua Eduardo Diehl, com a área de **1001,50 m²** (um mil e um metros e cinquenta decímetros quadrados), sem edificações, confrontando: Ao **NOROESTE**, em 31,36 metros, com a Rua Ângelo Serafini, onde faz frente; Ao **LESTE**, em 76,03 metros, com a Rua Eduardo Diehl; Ao **SUDOESTE**, em 11,35 + 26,07 + 33,02 metros, com parte do Lote Urbano

Rua João Mari, 55 - Centro - CEP: 89.895-000 - Riqueza/SC

CNPJ: 95.988.309/0001-48 - Fone/Fax: 49 3675-0033 - E-mail: juridico.riqueza@cpnet.com.br



Nº 91 (área de preservação permanente), da mesma quadra, com frente para a Rua Ângelo Serafini.

119 - **LOTE URBANO Nº 176** (cento e setenta e seis), da Quadra Nº 77, do Loteamento Gdanietz 02, com frente para a Rua Elsa Mueller, na cidade de Riqueza e Comarca de Mondaí, SC, situado na esquina que faz a Rua Elsa Mueller com a Rua Eduardo Diehl, com a área de **560,75 m²** (quinhentos e sessenta metros e setenta e cinco decímetros quadrados), sem edificações, confrontando: Ao **NOROESTE**, em 22,61 metros, com parte do Lote Urbano Nº 91 (área de preservação permanente), da mesma quadra, com frente para a Rua Ângelo Serafini; Ao **LESTE**, em 45,80 metros, com a Rua Eduardo Diehl; Ao **SUL**, em 15,00 metros, com a Rua Elsa Mueller, onde faz frente; Ao **OESTE**, em 28,96 metros, com o Lote Urbano Nº 203, da mesma quadra, com frente para a Rua Elsa Mueller.

120 - **LOTE URBANO Nº 203** (duzentos e três), da Quadra Nº 77, do Loteamento Gdanietz 02, com frente para a Rua Elsa Mueller, na cidade de Riqueza e Comarca de Mondaí, SC, distante 15,00 metros, da esquina que faz a Rua Elsa Mueller com a Rua Eduardo Diehl, com a área de **498,20 m²** (quatrocentos e noventa e oito metros e vinte decímetros quadrados), sem edificações, confrontando; Ao **NOROESTE**, em 16,34 + 14,64 metros, com parte do Lote Urbano Nº 91 (área de preservação permanente), da mesma quadra, com frente para a Rua Ângelo Serafini; Ao **LESTE**, em 28,96 metros, com o Lote Urbano Nº 176, da mesma quadra, com frente para a Rua Elsa Mueller; Ao **SUL**, em 25,80 metros, com a Rua Elsa Mueller, onde faz frente; Ao **OESTE**, em 13,22 metros, com parte da Chácara Urbana Nº 172, com frente para a Rua Elsa Mueller.

DAS ÁREAS DE PRESERVAÇÃO PERMANENTE

A área de 7.731,80m² (sete mil, setecentos e trinta e um metros e oitenta decímetros quadrados), o que representa 3,97% do total da área, destina-se para áreas de preservação permanente.

1 - **LOTE URBANO Nº 42** (quarenta e dois), da Quadra Nº 71, do Loteamento Gdanietz 02, com frente para a Rua Eduardo Prochnau, na cidade de Riqueza e Comarca de Mondaí, SC, distante 28,80 metros, da esquina que faz a Rua Eduardo Diehl com a Rua Michael Kreuzberger, com a área de **3.635,35 m²** (três mil, seiscentos e trinta e cinco metros e trinta e cinco decímetros quadrados), sem edificações, confrontando; Ao **NOROESTE**, com o Arroio Riqueza; e, em 9,13 metros, com parte da Parte da Chácara Urbana Nº 172, com frente para a Rua Eduardo Diehl; Ao **NORTE**, em 10,00 metros, com a Parte da Chácara Urbana Nº 172; Ao **NORDESTE**, em 42,55 metros, com a Rua Eduardo Diehl, onde faz frente; em 14,63 + 22,69 + 9,87 metros, com o Lote Urbano Nº 140, da mesma quadra, com frente para a Rua Michael Kreuzberger; em 12,01 metros, com a Rua Michael Kreuzberger; em 30,08 metros, com o Lote Urbano Nº 167, da mesma quadra, com frente para a Rua Michael Kreuzberger; em 31,37 metros, com o Lote Urbano Nº 319, da mesma quadra, com frente para a Rua Ângelo Serafini; Ao **SUDESTE**, em 15,27 metros, com a Rua Ângelo Serafini; e, em 2,91 + 4,86 + 3,64 + 13,26 + 13,24 + 8,53 + 10,16 metros, com

Rua João Mari, 55 - Centro - CEP: 89.895-000 - Riqueza/SC

CNPJ: 05.988.309/0001-48 - Fone/Fax: 49 3675-0033 - E-mail: juridico.riqueza@cpnet.com.br



parte do Lote Urbano N° 43, da mesma quadra, com frente para a Rua Eduardo Diehl; Ao **SUDOESTE**, com o Arroio Riqueza; e, em 4,01 + 4,80 + 4,56 + 6,07 + 7,46 metros, com o Lote Urbano N° 43, da mesma quadra, com frente para a Rua Eduardo Diehl;

OBS: O Lote Urbano N° 42, esta localizado em sua totalidade em área de preservação permanente.

2 - **LOTE URBANO N° 91** (noventa e um), da Quadra N° 77, do Loteamento Gdanielz 02, com frente para a Rua Ângelo Serafini, na cidade de Riqueza e Comarca de Mondai, SC, distante 31,36 metros, da esquina que faz a Rua Ângelo Serafini com a Rua Eduardo Diehl, com a área de **1.743,65 m²** (um mil, setecentos e quarenta e três metros e sessenta e cinco decímetros quadrados), sem edificações, confrontando; Ao **NOROESTE**, com o Arroio Riqueza; e em 15,27 metros, com a Rua Ângelo Serafini, onde faz frente; Ao **NORDESTE**, em 33,02 + 26,07 + 11,35 metros, com o Lote Urbano N° 107, da mesma quadra, com frente para a Rua Ângelo Serafini; Ao **LESTE**, em 8,78 metros, com a Rua Eduardo Diehl; Ao **SUDESTE**, em 22,61 metros, com o Lote Urbano n° 176; e, em 14,64 + 16,34 metros, com o Lote Urbano n° 203, ambos da mesma quadra, com frente para a Rua Elsa Mueller; Ao **SUDOESTE**, com o Arroio Riqueza; Ao **OESTE**, em 17,30 metros, com parte da Chácara Urbana N° 172, com frente para a Rua Elsa Mueller.

OBS: O Lote Urbano N° 91, esta localizado em sua totalidade em área de preservação permanente.

3 - **LOTE URBANO N° 317** (trezentos e dezessete), da Quadra N° 73, do Loteamento Gdanielz 02, com frente para a Rua Eduardo Diehl, na cidade de Riqueza e Comarca de Mondai, SC, situado na esquina que faz a Rua Eduardo Diehl com a Travessa Carlos Culmey, com a área de **2.352,80 m²** (dois mil, trezentos e cinquenta e dois metros e oitenta decímetros quadrados), sem edificações, confrontando; Ao **NOROESTE**, em 59,41 metros, com parte da Parte da Chácara Urbana N° 172, com frente para a Rua Eduardo Diehl; Ao **LESTE**, em 27,62 metros, com o Lote Urbano N° 338, da mesma quadra, com frente para a Travessa Carlos Culmey; Ao **SUDESTE**, em 37,47 + 15,23 + 14,10 metros, com a Travessa Carlos Culmey; Ao **SUDOESTE**, em 53,33 metros, com a Rua Eduardo Diehl, onde faz frente.

OBS: O Lote Urbano N° 317, esta localizado em sua totalidade em área de preservação permanente.

DA ÁREA REMANESCENTE

A área de 102.776,18m² (cento e dois mil, setecentos e setenta e seis metros e dezoito decímetros quadrados), o que representa 52,76% do total da área, permanece como área remanescente, não inclusa na área loteada.

1 - **CHÁCARA URBANA N° 172** (cento e setenta e dois), com frente para a Rua Elsa Mueller, na cidade de Riqueza e Comarca de Mondai, SC, com a área de **102.776,18 m²** (cento e dois mil, setecentos e setenta e seis metros e dezoito decímetros quadrados), sem edificações, com

Rua João Mari, 55 – Centro – CEP: 89.895-000 – Riqueza/SC

CNPJ: 98.988.309/0001-48 - Fone/Fax: 49 3675-0033 - E-mail: juridico.riqueza@cpnet.com.br




ESTADO DE SANTA CATARINA
PREFEITURA MUNICIPAL DE RIQUEZA


40


36.742,30m² (trinta e seis mil, setecentos e quarenta e dois metros e trinta decímetros quadrados) de reserva legal, confrontando: Ao **NORTE**, com o Arroio Riqueza; em 134,50 metros, com a Rua Elsa Mueller, onde faz frente; em 135,00 metros, com o Lote Urbano N° 130, com frente para a Rua Elsa Mueller; e, em 66,00 metros, com o Lote Urbano N° 309, da quadra n° 60, com frente para a Rua Luis Bassani; Ao **LESTE**, em 46,52 metros, com o Lote Urbano N° 91, da quadra N° 77, com frente para a Rua Ângelo Serafini (em 17,30m); com o Lote Urbano N° 203, da quadra N° 77, com frente para a Rua Elsa Mueller (em 13,22m); e, com a Rua Elsa Mueller (em 16,00m); em 33,33 metros, com o Lote Urbano N° 130, da quadra n° 60, com frente para a Rua Elsa Mueller; e, em 101,03 metros, com a linha limítrofe do perímetro urbano da Cidade de Riqueza, separando do Lote Colonial N° 56, da 1° Seção Riqueza; Ao **SUL**, com o Rio Iracema; Ao **OESTE**, em 63,05 metros, com a Rua Luis Bassani (em 14,04m); com a Rua Elsa Mueller (em 16,00m); e, com o Lote Urbano N° 130, da quadra n° 60, com frente para a Rua Elsa Mueller (em 33,00m); e, com o Arroio Riqueza.


OBS: Existe na Chácara Urbana N° 172, duas áreas de Compensação Ambiental, com área de 3.024,85m² e 2.309,45m², totalizando a área de 5.415,30m², localizadas na Planta que acompanha o presente memorial. A compensação ambiental é uma medida compensatória referente à Autorização Ambiental para corte de vegetação n° 060/2012/CRO, emitida pelo órgão ambiental - Fatma.


Riqueza - SC, 26 de Outubro de 2012.



RENALDO MUELLER
Prefeito Municipal



OLDEMAR BERNARDES
Secretário de Administração e Finanças


ADOLFO BORRE
Secretário da Educação


DIRCEU ANTONIO PERONDI
Secretário de Saúde e Promoção Social


SADI ANTÔNIO SAUGO
Secretário da Agricultura


VALMOR RIGO
Secretário de Obras, Serviços
Públicos e Transportes



**ESTADO DE SANTA CATARINA
PREFEITURA MUNICIPAL DE RIQUEZA**

Anexo II

Lei n° 0610, de 26 de Outubro de 2012

CRONOGRAMA FÍSICO-FINANCEIRO: EXECUÇÃO DE INFRA-ESTRUTURAS BÁSICAS DO LOTEAMENTO

PROPRIETÁRIO: HENRIQUE ERNESTO GDANIETZ
LOCALIZAÇÃO: RUA IRACEMA-PERÍMETRO URBANO
MUNICÍPIO: RIQUEZA - SC

OBRA: LOTEAMENTO GDANIETZ 02
MUNICÍPIO: RIQUEZA - SC

SERVIÇOS	SETEMBRO / OUTUBRO 2012	NOVEMBRO / DEZEMBRO 2012	JANEIRO / FEVEREIRO 2013	MARÇO / ABRIL 2013	MAIO / JU- NHO 2013	JULHO / A- GOSTO 2013	SETEMBRO 2013
LIMPEZA GERAL ÁREA	X						
PIQUETEAMENTO E ABERTURA DE RUAS E QUADRAS	X						
PIQUETEAMENTO E NIVELAMEN- TO DE QUADRAS E LOTES		X					
REDE DE DISTRIBUIÇÃO ENERGIA ELÉTRICA			X				
REDE DE DRENAGEM PLUVIAL				X			
REDE DE DISTRIBUIÇÃO DE ÁGUA					X		
RECUPERAÇÃO E REPOSIÇÃO DAS ÁREAS DEGRADADAS						X	
CONCLUSÃO DE OBRAS DE IN- FRAESTRUTURA LOTEAMENTO							X

RIQUEZA, SC, 26 de Outubro de 2012.

SÉRGIO MACHRY
ENG. FLORESTAL - CREA / SC: 35.623-3

Rua João Mari, 55 – Centro – CEP: 89.895-000 – Riqueza/SC

CNPJ: 95.988.309/0001-48 - Fone/Fax: 49 3675-0033 - E-mail: juridico.riqueza@cpnet.com.br



ESTADO DE SANTA CATARINA
PREFEITURA MUNICIPAL DE RIQUEZA

Anexo III

Lei nº 0610, de 26 de Outubro de 2012

MEMORIAL DESCRITIVO

Como garantia da execução de todas as obras do Loteamento Gdanielz 2, o proprietário dará em caução os Lotes Urbanos abaixo, cuja garantia será registrada na Matrícula do Imóvel, procedendo-se a baixa com declaração do Município que as obras de infra-estrutura (rede de água, energia elétrica, abertura de via pública e drenagem pluvial) foram executadas:

1 - **LOTE URBANO Nº 247** (duzentos e quarenta e sete), da Quadra Nº 71, do Loteamento Gdanielz 02, com frente para a Rua Michael Kreuzberger, na cidade de Riqueza e Comarca de Mondaí, SC, situado na esquina que faz a Rua Michael Kreuzberger com a Rua Eduardo Diehl, com a área de **521,80 m²** (quinhentos e vinte e um metros e oitenta decímetros quadrados), sem edificações, confrontando: Ao **NOROESTE**, em 21,74 metros, com a Rua Michael Kreuzberger, onde faz frente; Ao **NORDESTE**, em 31,28 metros, com a Rua Eduardo Diehl; Ao **SUDESTE**, em 13,05 metros, com parte do Lote Urbano Nº 292, da mesma quadra, com frente para a Rua Ângelo Serafini; Ao **SUDOESTE**, em 30,00 metros, com o Lote Urbano Nº 194, da mesma quadra, com frente para a Rua Michael Kreuzberger.

2 - **LOTE URBANO Nº 292** (duzentos e noventa e dois), da Quadra Nº 71, do Loteamento Gdanielz 02, com frente para a Rua Ângelo Serafini, na cidade de Riqueza e Comarca de Mondaí, SC, situado na esquina que faz a Rua Ângelo Serafini com a Rua Eduardo Diehl, com a área de **539,00 m²** (quinhentos e trinta e nove metros quadrados), sem edificações, confrontando: Ao **NOROESTE**, em 22,63 metros, com parte dos Lotes Urbanos Nº 194 (em 9,58m) e 247 (em 13,05m), ambos da mesma quadra, com frente para a Rua Michael Kreuzberger; Ao **NORDESTE**, em 32,32 metros, com a Rua Eduardo Diehl; Ao **SUDESTE**, em 12,14 metros, com a Rua Ângelo Serafini, onde faz frente; Ao **SUDOESTE**, em 31,03 metros, com o Lote Urbano Nº 306, da mesma quadra, com frente à Rua Ângelo Serafini.

3 - **LOTE URBANO Nº 338** (trezentos e trinta e oito) da Quadra Nº 73, do Loteamento Gdanielz 02, com frente para a Travessa Carlos Culmey, na cidade de Riqueza e Comarca de Mondaí, SC, com a área de **455,40 m²** (quatrocentos e cinquenta e cinco metros e quarenta decímetros quadrados), sem edificações, confrontando: Ao **NOROESTE**, em 15,90 metros, com parte da Chácara Urbana Nº 172, da Quadra Nº 10, com frente para a Rua Eduardo Diehl; Ao **LESTE**, em 33,11 metros, com parte do Lote Urbano Nº 40 (área institucional), da mesma quadra, com frente para a Rua Reinhard Prochnau;

Rua João Mari, 55 – Centro – CEP: 89.895-000 – Riqueza/SC

CNPJ: 95.988.309/0001-48 - Fone/Fax: 49 3675-0033 - E-mail: juridico.riqueza@cpnet.com.br



ESTADO DE SANTA CATARINA
PREFEITURA MUNICIPAL DE RIQUEZA

43

Ao **SUL**, em 15,00 metros, com a Travessa Carlos Culmey (em 11,60m) e com a Rua Reinhard Prochnau (em 3,40m), onde faz frente; Ao **OESTE**, em 27,62 metros, com o Lote Urbano N° 317 (área de preservação permanente), da mesma quadra, com frente para a Rua Eduardo Diehl.

4 - **LOTE URBANO N° 77** (setenta e sete), da Quadra N° 76, do Loteamento Gdanielz 02, com frente para a Rua Reinhard Prochnau, cidade de Riqueza e Comarca de Mondaí, SC, distante 35,36 metros, da esquina que faz a Rua Reinhard Prochnau com a Rua Ângelo Serafini, com a área de **362,00m²** (trezentos e sessenta e dois metros quadrados), sem edificações, confrontando: Ao **NORTE**, em 25,18 metros, com o Lote Urbano N° 63, da mesma quadra, com frente para a Rua Reinhard Prochnau; Ao **LESTE**, em 14,30 metros, com a Rua Reinhard Prochnau, onde faz frente; Ao **SUL**, em 25,29 metros, com o Lote Urbano N° 91, da mesma quadra, com frente para a Rua Reinhard Prochnau; Ao **OESTE**, em 14,30 metros, com o Lote Urbano N° 369, da mesma quadra, com frente para a Rua Eduardo Diehl.

5 - **LOTE URBANO N° 91** (noventa e um), da Quadra N° 76, do Loteamento Gdanielz 02, com frente para a Rua Reinhard Prochnau, na cidade de Riqueza e Comarca de Mondaí, SC, distante 49,66 metros, da esquina que faz Rua Reinhard Prochnau com a Rua Ângelo Serafini, com a área de **363,15 m²** (trezentos e sessenta e três metros e quinze décimos quadrados) sem edificações, confrontando: Ao **NORTE**, em 25,29 metros, com o Lote Urbano N° 77, da mesma quadra, com frente para a Rua Reinhard Prochnau; Ao **LESTE**, em 14,30 metros, com a Rua Reinhard Prochnau, onde faz frente; Ao **SUL**, em 25,41 metros, com o Lote Urbano N° 105, da mesma quadra, com frente para a Rua Reinhard Prochnau; Ao **OESTE**, em 14,30 metros, com o Lote Urbano N° 355, da mesma quadra, com frente para a Rua Eduardo Diehl.

6 - **LOTE URBANO N° 105** (cento e cinco), da Quadra N° 76, do Loteamento Gdanielz 02, com frente para a Rua Reinhard Prochnau, na cidade de Riqueza e Comarca de Mondaí, SC, distante 63,96 metros, da esquina que faz a Rua Reinhard Prochnau com a Rua Ângelo Serafini, com a área de **362,10m²** (trezentos e sessenta e dois metros e dez décimos quadrados), sem edificações, confrontando: Ao **NORTE**, em 25,41 metros, com o Lote Urbano N° 91, da mesma quadra, com frente para a Rua Reinhard Prochnau; Ao **LESTE**, em 14,20 metros, com a Rua Reinhard Prochnau, onde faz frente; Ao **SUL**, em 25,52 metros, com o Lote Urbano N° 120, da mesma quadra, com frente para a Rua Reinhard Prochnau; Ao **OESTE**, em 14,20 metros, com o Lote Urbano N° 341, da mesma quadra, com frente para a Rua Eduardo Diehl.

Rua João Mari, 55 – Centro – CEP: 89.895-000 – Riqueza/SC

CNPJ: 95.988.309/0001-48 - Fone/Fax: 49 3675-0033 - E-mail: juridico.riqueza@cpnet.com.br



ESTADO DE SANTA CATARINA
PREFEITURA MUNICIPAL DE RIQUEZA

7 - **LOTE URBANO N° 120** (cento e vinte), da Quadra N° 76, do Loteamento Gdanielz 02, com frente para a Rua Reinhard Prochnau, na cidade de Riqueza e Comarca de Mondai, SC, distante 70,30 metros, da esquina que faz a Rua Reinhard Prochnau com a Rua Elsa Mueller, com a área de **363,50 m²** (trezentos e sessenta e três metros e cinquenta decímetros quadrados), sem edificações, confrontando: Ao **NORTE**, em 25,52 metros, com o Lote Urbano N° 105, da mesma quadra, com frente para a Rua Reinhard Prochnau; Ao **LESTE**, em 14,20 metros, com a Rua Reinhard Prochnau, onde faz frente; Ao **SUL**, em 25,63 metros, com o Lote Urbano N° 134, da mesma quadra, com frente para a Rua Reinhard Prochnau; Ao **OESTE**, em 14,20 metros, com o Lote Urbano N° 326, da mesma quadra, com frente para a Rua Eduardo Diehl.

8 - **LOTE URBANO N° 134** (cento e trinta e quatro), da Quadra N° 76, do Loteamento Gdanielz 02, com frente para a Rua Reinhard Prochnau, na cidade de Riqueza e Comarca de Mondai, SC, distante da 56,10 metros, da esquina que faz a Rua Reinhard Prochnau com a Rua Elsa Mueller, com a área de **365,10m²** (trezentos e sessenta e cinco metros e dez decímetros quadrados), sem edificações, confrontando: Ao **NORTE**, em 25,63 metros, com o Lote Urbano N° 120, da mesma quadra, com frente para a Rua Reinhard Prochnau; Ao **LESTE**, em 14,20 metros, com a Rua Reinhard Prochnau, onde faz frente; Ao **SUL**, em 25,74 metros, com o Lote Urbano N° 148, da mesma quadra, com frente para a Rua Reinhard Prochnau; Ao **OESTE**, em 14,20 metros, com o Lote Urbano N° 312, da mesma quadra, com frente para a Rua Eduardo Diehl.

9 - **LOTE URBANO N° 148** (cento e quarenta e oito), da Quadra N° 76, do Loteamento Gdanielz 02, com frente para a Rua Reinhard Prochnau, na cidade de Riqueza e Comarca de Mondai, SC, distante 42,10 metros, da esquina que faz a Rua Reinhard Prochnau com a Rua Elsa Mueller, com a área de **361,25m²** (trezentos e sessenta e um metros e vinte e cinco decímetros quadrados), sem edificações, confrontando: Ao **NORTE**, em 25,74 metros, com o Lote Urbano N° 134, da mesma quadra, com frente para a Rua Reinhard Prochnau; Ao **LESTE**, em 14,00 metros, com a Rua Reinhard Prochnau, onde faz frente; Ao **SUL**, em 25,85 metros, com o Lote Urbano N° 162, da mesma quadra, com frente para a Rua Reinhard Prochnau; Ao **OESTE**, em 14,00 metros, com o Lote Urbano N° 298, da mesma quadra, com frente para a Rua Eduardo Diehl.

10 - **LOTE URBANO N° 107** (cento e sete), da Quadra N° 77, do Loteamento Gdanielz 02, com frente para a Rua Ângelo Serafini, na cidade de Riqueza e Comarca de Mondai, SC, situado na esquina que faz a Rua Ângelo Serafini com a Rua Eduardo Diehl, com a área de **1001,50 m²** (um mil e um metros e cinquenta decímetros quadrados), sem edificações, confrontando: Ao **NOROESTE**, em 31,36

Rua João Mari, 55 - Centro - CEP: 89.895-000 - Riqueza/SC

CNPJ: 95.988.309/0001-48 - Fone/Fax: 49 3675-0033 - E-mail: juridico.riqueza@cpnet.com.br



ESTADO DE SANTA CATARINA
PREFEITURA MUNICIPAL DE RIQUEZA


45


metros, com a Rua Ângelo Serafini, onde faz frente; Ao **LESTE**, em 76,03 metros, com a Rua Eduardo Diehl; Ao **SUDOESTE**, em 11,35 + 26,07 + 33,02 metros, com parte do Lote Urbano N° 91 (área de preservação permanente), da mesma quadra, com frente para a Rua Ângelo Serafini.


11 - **LOTE URBANO N° 176** (cento e setenta e seis), da Quadra N° 77, do Loteamento Gdanielz 02, com frente para a Rua Elsa Mueller, na cidade de Riqueza e Comarca de Mondai, SC, situado na esquina que faz a Rua Elsa Mueller com a Rua Eduardo Diehl, com a área de **560,75 m²** (quinhentos e sessenta metros e setenta e cinco decímetros quadrados), sem edificações, confrontando: Ao **NOROESTE**, em 22,61 metros, com parte do Lote Urbano N° 91 (área de preservação permanente), da mesma quadra, com frente para a Rua Ângelo Serafini; Ao **LESTE**, em 45,80 metros, com a Rua Eduardo Diehl; Ao **SUL**, em 15,00 metros, com a Rua Elsa Mueller, onde faz frente; Ao **OESTE**, em 28,96 metros, com o Lote Urbano N° 203, da mesma quadra, com frente para a Rua Elsa Mueller.


12 - **LOTE URBANO N° 203** (duzentos e três), da Quadra N° 77, do Loteamento Gdanielz 02, com frente para a Rua Elsa Mueller, na cidade de Riqueza e Comarca de Mondai, SC, distante 15,00 metros, da esquina que faz a Rua Elsa Mueller com a Rua Eduardo Diehl, com a área de **498,20 m²** (quatrocentos e noventa e oito metros e vinte decímetros quadrados), sem edificações, confrontando: Ao **NOROESTE**, em 16,34 + 14,64 metros, com parte do Lote Urbano N° 91 (área de preservação permanente), da mesma quadra, com frente para a Rua Ângelo Serafini; Ao **LESTE**, em 28,96 metros, com o Lote Urbano N° 176, da mesma quadra, com frente para a Rua Elsa Mueller; Ao **SUL**, em 25,80 metros, com a Rua Elsa Mueller, onde faz frente; Ao **OESTE**, em 13,22 metros, com parte da Chácara Urbana N° 172, com frente para a Rua Elsa Mueller.


Riqueza - SC, 26 de Outubro de 2012.



RENALDO MUELLER
Prefeito Municipal


OLDEMAR BERNARDES
Secretário de Administração e Finanças


ADOLFO BORRÉ
Secretário da Educação


DIRCEU ANTÔNIO PERONDI
Secretário de Saúde e Promoção Social


SADI ANTONIO SAUGO
Secretário da Agricultura


VALMOR RIGO
Secretário de Obras, Serviços Públicos e Transportes

Rua João Mari, 55 - Centro - CEP: 89.895-000 - Riqueza/SC

CNPJ: 95.988.309/0001-48 - Fone/Fax: 49 3675-0033 - E-mail: juridico.riqueza@cpnet.com.br